



# IDENTIFICACIÓN DE LOS TRENES



Edición de 2002

# IDENTIFICACIÓN DE LOS TRENES



## Preámbulo

La circulación de los trenes, de acuerdo con el artículo 301 del R.G.C., requiere la actuación coordinada del personal de Puestos de **Mando**, Estaciones, Trenes, Pasos a Nivel y de **Infraestructura**, con el objetivo común de **garantizar** un itinerario seguro y sin obstáculos.

Esta actuación coordinada está basada en la **IDENTIFICACIÓN precisa DE LOS TRENES** en circulación, en el conocimiento de sus horarios, paradas y velocidades y en la información oportuna de las circunstancias particulares de cada tren.

En el artículo 142 del R.G.C., además, se contemplan dos categorías de trenes a efectos de circulación:

- **Trenes con marcha determinada:** Sujetos a un horario, el cual figura en el documento **horario** correspondiente (Horario de los trenes, Orden Serie A, Hoja de Ruta).
- **Trenes sin marcha determinada:** Para los cuales no se precisa un horario y cuyas prescripciones de marcha vienen dadas por las marchas de asimilación asignadas.

Este Capítulo tiene por objeto establecer los criterios generales de **identificación** de los trenes con marcha determinada, así como **definir** el procedimiento de designación de los trenes sin marcha determinada.

Asimismo, se incluye un Apartado que determina la paridad a aplicar en cada línea en función del sentido de circulación.

En consecuencia el presente Capítulo se estructura en los siguientes Apartados:

1. Numeración de los trenes con marcha determinada.
2. **Designación de los trenes** sin marcha determinada.
3. Paridad en cada línea en función del sentido de la circulación.



## 1. Numeración de los trenes con marcha determinada

Los trenes con marcha determinada se identificarán con un número de marcha de, hasta cinco cifras.

Los números de marcha tendrán que cumplir los siguientes requisitos:

- No repetirse para marchas distintas en un determinado período de anuncio.
- Determinar el sentido de circulación del tren dentro de cada línea, de acuerdo a la paridad de las mismas conforme al Apartado 3.
- Cuando la marcha contemple dos paridades, la misma constará de dos números consecutivos, que se alternarán las veces que sea preciso, siendo el impar el más alto.

En el Horario de los trenes, se diferenciarán, en función de los rangos de numeración, los trenes que se crean por dicho Horario u Orden Serie A, y aquellos que, por el contrario corresponden a Trenes de Programación Especial para los cuales resulta preceptiva la confección de la Hoja de Ruta correspondiente.

Asimismo, se podrá establecer en el Horario de los trenes, un rango específico de numeración para Transportes Excepcionales, cuando sea preciso poner en circulación regularmente material que no se ajusta a las condiciones normales en cuanto a su masa o excedan del gálibo, Artículo 503 del R.G.C.

En aplicación de la ficha UIC 419-1 para viajeros y 419-2 para mercancías, se dará número internacional a los trenes que circulen por otras Redes y a los que tengan enlaces en frontera cuando se haya acordado con la Administración colateral.

## 2. Designación de los trenes sin marcha determinada

### 2.1. Objeto

Identificar los trenes sin marcha determinada, sin duplicidades en la denominación de los de la misma fecha en origen y combinando la designación descentralizada, con otra centralizada que puede incorporar un contenido descriptivo en ciertos casos.

### 2.2. Formación de la designación

Cada tren sin marcha determinada se designará mediante cinco caracteres compuestos por **dos o tres letras mayúsculas** inalterables de origen a destino del tren y un número de tres o dos cifras respectivamente (AD101, BA202, GIR51, etc.), sin puntos ni guiones.

Esta diferenciación en dos o tres letras se establece para los siguientes casos:

- **Tres letras:** Reservadas a los trenes que pongan en circulación los organismos gerenciales que más adelante se indican y que toman a su cargo la programación del tren, sea cual fuese su origen.
- **Dos letras:** Para los demás trenes que originen las dependencias de línea.

Las dos letras, serán las que correspondan a la dependencia de origen del tren, y la primera cifra que las sigue indicará la Gerencia Operativa (GO) a la que pertenece la citada dependencia, identificando con las cifras 1, 2, 3, 4, 5 y 6 a las de Madrid, León, Sevilla, Valencia, Barcelona y Miranda de Ebro respectivamente, y con el 7 a la línea de Alta Velocidad.

Determinadas dependencias de las GO que se citan a continuación expiden ocasionalmente más de 50 trenes diarios en un mismo sentido, PAR o IMPAR.

Sólo en este caso, la primera cifra que figura después de la pareja de letras, indicativa de la GO a la que pertenece la dependencia en cuestión, y una vez agotados los 50 números pares o impares, se sustituirá de la siguiente forma:

Madrid	Sustituirá el 1 por el 0
León	Sustituirá el 2 por el 7
Barcelona	Sustituirá el 5 por el 8
Miranda de Ebro	Sustituirá el 6 por el 9

Como ejemplo, supongamos que Fuencarral-Fuente Grande (FU) expide en una misma fecha 68 trenes pares sin marcha determinada. En este caso, después del FU198 pasará al FU000.

En todos los casos, las dos cifras finales serán correlativas para cada organismo o dependencia y sentido de la circulación, comenzando la numeración respectivamente por el 00 para el sentido par y por el 01 para el sentido impar, de modo que la última cifra será par o impar, según el sentido en que se vaya a expedir el tren desde la dependencia de origen.

Al ser utilizado el último número de los asignados para cada clase de circulación y sentido de la misma, empezará nuevamente la numeración.

Cuando una estación pueda expedir trenes en varias direcciones de sentidos pares o impares, se utilizará una sola numeración par para todos los sentidos pares, y otra impar para todos los sentidos impares.

### 2.3. Cambios de paridad en el recorrido

Cuando un tren sin marcha determinada recorra entre la estación de origen y destino trayectos de distinta paridad, su anuncio se producirá de la siguiente manera, según el caso:

- a) Designación por la estación:
  - Para el trayecto de circulación PAR, se designará con las dos letras correspondientes a la estación de origen, seguida

de un número de tres cifras, en el que la última será par.

- Para el trayecto de circulación IMPAR, se procederá igualmente, pero siendo impar la última cifra.

Estos números PAR e IMPAR, serán los que correspondan en la dependencia de origen del tren, a su correlación de trenes pares e impares expedidos hasta ese momento.

b) Designación por organismo:

- El organismo generador procederá análogamente, pero actuando con tres letras y dos números de dos cifras, PAR e IMPAR, que corresponderán en ese organismo a su correlación de trenes de cada clase, pares e impares, gestionados hasta ese momento.

### 2.4. Caso de Supresión

Cuando se suprima alguno de los trenes anunciados, su número no se asignará a ningún otro.

### 2.5. Códigos alfabéticos de las dependencias y su transformación en numéricos para la radiotelefonía

Para saber cuáles son las dos letras correspondientes a una dependencia de una GO determinada, se buscará, en la relación alfabética de esa GO, el nombre de la dependencia, encontrando a su derecha las dos letras con que se inicia el código del tren. Esta relación alfabética se indica más adelante.

En algunos casos, es mayor el número de dependencias que la serie alfabética que se conjuga con la letra inicial de la dependencia; en éstos se ha elegido la letra X para sustituir a la inicial de la dependencia.

Para la utilización de la Radiotelefonía, se cambiarán las dos letras asignadas a cada dependencia por el código numérico de tres cifras que también se asigna a la misma en la relación alfabética, por lo que en este sistema, los trenes sin marcha determinada se identificarán por un número de seis cifras significativas.



Ejemplo: el tren AZ131 aparecerá como 751131 para el sistema de radiotelefonía.

En los trenes sin marcha determinada se conocerá el código numérico de tres cifras que sustituye en la utilización de la Radiotelefonía a las dos letras de la dependencia de origen, mediante el sello de esta dependencia inserto en el documento de marcha, para lo cual los sellos de dependencia se ajustarán al siguiente formato:

60200	ARANJUEZ GO Madrid	Radiotelefonía 751
-------	-----------------------	-----------------------

Inversamente, para saber a qué dos letras sustituye, en este caso, el código numérico de tres cifras, se buscará dicho código en el cuadro de conversión alfabético-numérico que se incluye al final de este Apartado, obteniendo la primera letra en su vertical y la segunda en su horizontal.

## 2.6. Códigos de los organismos gerenciales y su empleo

El Centro Operativo de la UN de Circulación y los Puestos de Mando, podrán crear trenes sin marcha determinada designándoles a partir del código alfabético de tres letras que se indica a continuación.

Códigos		Organismo
Alfa-bético	Numérico para Radiotelefonía	
COP	8000	Centro Operativo
GMA	8010	G.O. Madrid
GLE	8020	G.O. León
GSE	8030	G.O. Sevilla
GVA	8040	G.O. Valencia
GBA	8050	G.O. Barcelona
GIR	8060	G.O. Miran. Ebro
AVE	8070	Puesto de Mando AVE

MBF 8080 Puesto de Mando MBF

Si el tren es programado con antelación de fechas por uno de estos organismos, la designación efectuada en el momento de su programación será mantenida para su circulación en la fecha prefijada.

Cuando, por razones de seguridad únicamente, convenga identificar en la designación de los trenes creados por estos organismos sus características especiales, la tercera letra del código alfabético y, correspondientemente, la cuarta cifra del número para Radiotelefonía, serán sustituida por caracteres específicos de forma análoga a la que sigue:

Clase de tren	Función	3ª letra	4ª cifra Radiotelefonía
Taller	Liberar vía	T	1
Urgente	Socorrer tren detenido	U	2
Excepcional	Transporte excepcional	X	3

Como ejemplo, un tren especial programado con antelación por la G.O. de Miranda sería GIR01 (Gerencia Operativa MIRANDA DE EBRO), sin ningún contenido descriptivo, mientras que un GIX01 sería un transporte excepcional (X) de la misma Gerencia, la cual aplicaría la designación GIT01 para un Tren Taller (T) que envía a liberar vía. Este último tren aparecerá como 806101 para el sistema de Radiotelefonía.

Las estaciones de origen de estos trenes emplearán la designación así efectuada y comunicada por el Organismo gerencial, en sustitución de la que les correspondería según su asignación propia, notificando al Maquinista también el número de Radiotelefonía mediante su inscripción en el documento de marcha.

## 2.7. Índice alfabético de dependencias

A continuación se relacionan para cada Gerencia Operativa y Línea de Alta Velocidad (AVE) las dependencias de su ámbito territorial, con indicación de sus códigos alfabético y numérico, correspondientes.

### 2.7.1. Gerencia Operativa de Madrid.

ESTACIONES	CÓDIGO	
	Alfabético	Númérico
<b>A</b>		
Adanero-Muñoz	AM	413
Agreda	AG	257
Alcalá de Henares	AH	283
Alcázar de San Juan	AJ	335
Alcázar de San Juan-Cargas	AK	361
Alcobendas-San Sebastián de los Reyes	AS	569
Alcorcón	AF	231
Aldea del Cano	AC	153
Algodor	AD	179
Aljucén	XJ	358
Almadenejos-Almadén	AN	439
Almagro	XG	280
Almazán-Villa	AB	127
Almorchón	AY	725
Almuradiel-Viso del Marqués	AX	699
Alpedrete	XT	618
Aluche	AL	387
Aranda de Duero-Chelva	XH	306
Aranda de Duero-Montecillo	AR	543
Aranjuez	AZ	751
Arcos de Jalón	AO	465
Arévalo	AE	205
Arroyo de Malpartida	AP	491
Ataquines	AU	621
Ávila	AV	647
Azuer	AW	673
Azuqueca	AQ	517

ESTACIONES	CÓDIGO	
	Alfabético	Númérico
<b>B</b>		
Badajoz	BA	102
Baides	BS	570
Belalcázar	BL	388
Boceguillas	BO	466
Brazatortas-Veredas	BZ	752
Bustarviejo-Valdemanco	BV	648
Butano, S.A.	BU	622
<b>C</b>		
Cabeza del Buey	CB	129
Cabezón del Pisuerga	CZ	753
Cáceres	CC	155
Calancha	CL	389
Calatrava	CN	441
Calera-Chozas	XZ	774
Campo de San Pedro	CP	493
Cañada de Calatrava	CD	181
Cañaveral	XE	228
Caracollera	CQ	519
Casar de Cáceres	CK	363
Casatejada	CJ	337
Castillejo-Añover	CA	103
Castuera	CU	623
Cercedilla	CE	207
Cervera del Río Alhama	CH	285
Ciempozuelos	CI	311
Cinco Casas	XN	462
Cintruénigo	XI	332
Ciruelos	XR	566
Ciudad Real	CR	545
Ciudad Real-Miguelturra	CT	597
Coca	CO	467
Colmenar Viejo	CV	649
Collado Mediano	CM	415
Consolación-Villanueva de Franco	CF	233
Corcos-Aguilarejo	CG	259
Coscurita	CS	571
Coslada	XS	592
Cuatro Vientos	CW	675



ESTACIONES	CÓDIGO	
	Alfabético	Númérico
<b>D</b>		
Daimiel	DA	104
Delicias	DE	208
Don Benito	DB	130
<b>E</b>		
El Campillo	EC	157
El Escorial	EE	209
El Espinar	ES	573
El Fresnal	EF	235
El Goloso	EG	261
El Romeral	ER	547
Erustes	EU	625
Espinosa de Henares	EH	287
Embajadores	EM	417
<b>F</b>		
Fontioso	FO	470
Fuencarral-Fuente Grande	FU	626
Fuencarral Reserva UT	FR	548
Fuenlabrada	FB	132
Fuenteleón-Sta. Cruz	FS	574
<b>G</b>		
Gargantilla-Lozoya	GL	393
Gascones-Buitrago	GB	133
Getafe-Centro	GZ	757
Getafe-Industrial	GA	107
Gévora	GE	211
Gómeznaro	GN	445
Griñón	GO	471
Guadalajara	GJ	341
Guadalmaz-los Pedroches	GP	497
Guadiana del Caudillo	GC	159
Guareña	GU	627
Guimorcondo	GI	315
Gumiel de Hizán	GH	289
<b>H</b>		
Herradón-La Cañada	HC	160
Herrera de la Mancha	HM	420
Hontanares de Eresma	HN	446
Hortaleza	HO	472
Huerta de Valdecarábanos	HV	654
Humanes de Mohernando	HH	290

ESTACIONES	CÓDIGO	
	Alfabético	Númérico
<b>I</b>		
Illescas	IL	395
<b>J</b>		
Jadraque	JA	110
<b>L</b>		
La Bazagona	LZ	762
La Carrera	LC	164
La Garrovilla	LV	658
La Nava de Puertollano	LP	502
La Serna	LF	242
Laguna	LU	632
Las Correderas	LS	580
Las Matas	LT	606
Las Matas Clasificación	LK	372
Las Navas del Marqués	LN	450
Leganés	LE	216
Lerma	LR	554
Los Cotos	LQ	528
Los Molinos-Guadarrama	LG	268
Lozoyuela	LO	476
<b>M</b>		
Maderuelo-Linares	MU	633
Madrid-Abroñigal	MB	139
Madrid-Atocha Cercanías	MT	607
Madrid-Chamartín	MH	295
Madrid-Nuevos Ministerios	MN	451
Madrid-Príncipe Pío	MP	503
Madrid-Puerta de Atocha	MA	113
Madrid-Recoletos	MR	555
Madrid-Santa Catalina	XC	176
Manzanares	MZ	763
Manzanares-Soto El Real	MS	581
Marañón	MM	425
Matillas	MI	321
Meco	MQ	529
Medina del Campo	MC	165
Medinaceli	MX	711
Mérida	ME	217
Mingorría	MG	269
Mirabel	MW	685
Miraflores de la Sierra	MF	243



ESTACIONES	CÓDIGO	
	Alfabético	Número
Monfragüe	ML	399
Montearagón	MO	477
Montijo	MJ	347
Móstoles	MK	373
Móstoles-El Soto	MV	659
<b>N</b>		
Nava de la Asunción	NA	114
Navalgrande	NG	270
Navalmoral de la Mata	NM	426
Navalperal	NP	504
Navas de Riofrío-La Losa	NR	556
<b>O</b>		
O'Donnell	OD	193
Olmedo de Adaja	OA	115
Orcasitas	OS	583
Oropesa de Toledo	OT	609
Ortigosa del Pestaño-Santa María de Nieva	OP	505
Otero-Herreros	OH	297
<b>P</b>		
Parla	PA	116
Parla Industrial	PB	142
Peñalajo	PJ	350
Pinar de Las Rozas	PR	558
Pinto	PI	324
Pitis	PT	610
Plasencia	PC	168
Pozaldez	PD	194
Pozuelo	PO	480
Pozuelo de Calatrava	PZ	766
Puerto de Navacerrada	PN	454
Puertollano	PU	636
Puertollano-Refinería	PE	220
<b>Q</b>		
Quero	QR	559
<b>R</b>		
Riaza	RZ	768
Río Tajo	RT	612
Robledo de Chavela	RC	170
Robregordo-Somosierra	RS	586

ESTACIONES	CÓDIGO	
	Alfabético	Número
<b>S</b>		
San Cristóbal Industrial	SA	119
San Fernando de Henares	SF	249
San José de Valderas	SJ	353
San Martín de la Vega	SW	691
San Vicente de Alcántara	SV	665
Sanchidrián	SD	197
Santa Cruz de Mudela	SM	431
Santa Elena	SE	223
Sta.Mª de Huerta	SH	301
Sta.Mª de la Alameda-Peguerinos	SU	639
Santo Tomé del Puerto	ST	613
Sarracín	SN	457
Segovia	SG	275
Siete Picos	SP	509
Sigüenza	SI	327
Soria	SO	483
<b>T</b>		
Tablada	TA	120
Talavera de la Reina	TV	666
Tembleque	TQ	536
Toledo	TL	406
Torralba	TB	146
Torrejón Cargas	TM	432
Torrejón de Ardoz	TZ	770
Torrelodones	TR	562
Torrijos	TJ	354
Tres Cantos	TT	614
Tres Hermanos	TH	302
<b>U</b>		
Universidad-Cantoblanco	UC	173
<b>V</b>		
Vadollano	VD	200
Valdemoro	XV	670
Valdepeñas	VP	512
Valdestillas	VT	616
Valencia de Alcántara	VA	122
Valladolid-Campo Grande	VC	174
Valladolid-La Esperanza	VE	226
Vallecas-Industrial	VL	408



ESTACIONES	CÓDIGO	
	Alfabético	Numérico
Velayos	VY	746
Venta de Cárdenas	VR	564
Viana	VN	460
Vicálvaro	VI	330
Vicálvaro-Clasificación	VK	382
Vilches	VH	304
Villacañas	VX	720
Villalba de Guadarrama	VG	278
Villaluenga-Asland	VS	590
Villaluenga-Yuncler	VU	642
Villamayor de los Montes	VM	434
Villamiel de Toledo	VO	486
Villanueva de la Serena	XU	644
Villaseca y Mocejón	VJ	356
Villasequilla	VW	694
Villaverde Alto	VV	668
Villaverde Bajo	VB	148
Villaverde-Clasificación	XK	384
<b>Y</b>		
Yanguas de Eresma.- Carbonero el Mayor	YE	229
Yunquera de Henares	YH	307
<b>Z</b>		
Zarzalejo	ZZ	776

### 2.7.2. Gerencia Operativa de León.

ESTACIONES	CÓDIGO	
	Alfabético	Numérico
<b>A</b>		
A Alberguería-Prado	AA	101
Ablaña	AB	127
Aboño	AO	465
A Coruña	AC	153
A Coruña-San Diego	AD	179
A Escravitude	AE	205
A Gudiña	AG	257
Albares	AL	387
Aldehuela de la Bóveda	AH	283
A Mezquita-Vilavella	AM	413

ESTACIONES	CÓDIGO	
	Alfabético	Numérico
Arbo	AR	543
Arcade	AX	699
A Rúa-Petín	AP	491
As Gándaras	AQ	517
As Neves	AN	439
Astorga	AS	569
A Sionlla	AI	309
A Susana	AU	621
Avilés	AV	647
<b>B</b>		
Baamonde	BA	102
Babilafuente	BF	232
Bandeira	BD	180
Baños de Molgas	BM	414
Barbadillo y Calzada	BZ	752
Barbantes	BT	596
Barra de Miño	BO	466
Barrientos	BR	544
Becerril	BE	206
Bembibre	BB	128
Berdía	BX	700
Betanzos-Cidade	BC	154
Betanzos-Infesta	BI	310
Brañuelas	BS	570
Bregua	BG	258
Busdongo	BU	622
<b>C</b>		
Calzada de Asturias	CA	103
Campillo	CL	389
Campomanes	CP	493
Canabal	CB	129
Cancienes	CN	441
Cantalapiedra	CR	545
Cantalpino	CQ	519
Cantera de Campomarzo	CZ	753
Cantera de Naranco	CD	181
Carbajales de Alba	CJ	337
Carpio del Campo	CK	363
Castrelo do Val		
Verin-Campobeceros	CV	649
Castronuño	CX	701



ESTACIONES	CÓDIGO	
	Alfabético	Númérico
Catoira	CT	597
Central Térmica de Meirama	CI	311
Chapela	CH	285
Ciñera	CF	233
Ciudad Rodrigo	CG	259
Corese	CO	467
Cosmos	XO	488
Covas	CY	727
Curtis	CU	623
<b>D</b>		
Dehesas	DE	208
<b>E</b>		
El Burgo-Raneros	ER	547
El Caleyo	EC	157
El Entrego	EE	209
El Pedroso de la Armuña	ED	183
Espeja	EJ	339
<b>F</b>		
Ferrol	FE	210
Filgueira	FI	314
Folgo	FG	262
Freixeiro	FJ	340
Frieira	FR	548
Fuente de San Esteban- Boadilla	FS	574
Fuentes de Oñoro	FO	470
<b>G</b>		
Gijón-Cercanías	GB	133
Gijón-Jovellanos	GJ	341
Gomecello	GO	471
Guillarei	GY	731
Guitiriz	GZ	757
<b>L</b>		
La Bañeza	LA	112
La Felguera	LF	242
La Granja	LJ	346
La Maruca Contenedores	LM	424
La Pola de Gordón	LP	502
La Robla	LR	554
Lalín	LL	398
Laxosa	LY	736

ESTACIONES	CÓDIGO	
	Alfabético	Númérico
Laza-Cerdedelo	LZ	762
León	LE	216
León-Clasificación	LK	372
Linarejos-Pedroso	LW	684
Linares-Congostinas	LI	320
Louredo-Valos	LO	476
Lubián	LB	138
Lugo	LU	632
Lugo de Llanera	LT	606
Lugones	LG	268
<b>M</b>		
Malvedo	MV	659
Maside	MA	113
Meirama	ME	217
Mieres	MI	321
Monforte de Lemos	ML	399
Monte la Reina	MR	555
Montefurado	MF	243
<b>N</b>		
Nava del Rey	NR	556
Navidiello-Parana	NP	504
Neda	NE	218
Nubledo	NU	634
<b>O</b>		
O Barco de Valdeorras	OB	141
O Burgo-Santiago	OS	583
O Carballiño	OC	167
O Irixo	OI	323
O Porriño	OR	557
Olloniego	OG	271
Ordes-Pontraga	OP	505
Oroso-Vilacide	OW	687
Os Peares	OA	115
Osebe	OX	713
Oural	OU	635
Ourense	OE	219
Oviedo	OV	661
Oza dos Ríos	OZ	765
<b>P</b>		
Paderne Cantoña	PC	168
Padrón	PA	116



ESTACIONES	CÓDIGO	
	Alfabético	Número
Pajares	PJ	350
Palanquinos	PI	324
Paredes de Nava	PN	454
Parque de Carbones de Aboño	PF	246
Pedralba	PD	194
Peña Rubia	PR	558
Peñaranda de Bracamonte	PB	142
Poago	PY	740
Pobra de Brollón	PW	688
Pobra de San Xián	PU	636
Pola de Lena	PL	402
Ponferrada	PO	480
Ponferrada-Clasificación	PK	376
Pontecesures	PZ	766
Pontedeume	PM	428
Ponte Taboada	PX	714
Pontevedra	PV	662
Porqueros	PQ	532
Portas	XT	618
Portela	PT	610
Puebla de Sanabria	PS	584
Puente de los Fierros	PH	298
Puerto de Gijón	XG	280
<b>Q</b>		
Queixas-Londoño	QL	403
Quereño	QE	221
Quintana-Raneros	QR	559
<b>R</b>		
Rábade	RB	144
Redondela	RG	274
Requejo	RQ	534
Ribadavia	RV	664
Rubián	RU	638
<b>S</b>		
Sahagún	SG	275
Salamanca	SL	405
Salvaterra	SV	665
Sama	SA	119
San Clodio-Quiroga	SQ	535
San Estevo do Sil	SE	223
San Juan de Nieva	SJ	353

ESTACIONES	CÓDIGO	
	Alfabético	Número
San Martín del Camino	SX	717
San Miguel de las Dueñas	SD	197
San Pedro de las Herrerías	SH	301
San Pedro del Arroyo	SY	743
Sancti-Spiritus	SP	509
Santa Cruz de Arrabaldo	SZ	769
Santa Lucía	SW	691
Santas Martas	SM	431
Santiago de Compostela	SC	171
Santibáñez	SB	145
Sarracín de Aliste	ST	613
Sarria	SI	327
Serín	SN	457
Sobradelo	SO	483
Soldón-Sequeiros	SS	587
Soto de Rey	SR	561
<b>T</b>		
Taboadela	TA	120
Teixeiro	TE	224
Tejares-Chamberí	TJ	354
Toral de los Vados	TD	198
Torneros	TN	458
Toro	TO	484
Torre del Bierzo	TB	146
Trasona	TR	562
Tudela-Veguín	TV	666
Tuí	TY	744
<b>U</b>		
Ujo	UO	485
Uxes	UX	719
<b>V</b>		
Valderrey	VY	746
Valdunciel	VU	642
Valença do Minho	VH	304
Vedra-Rivadulla	VR	564
Vega-Magaz	VM	434
Veguellina	VE	226
Veriña	VN	460
Viella	VL	408
Vigo	VI	330
Vigo-Guixar	VG	278



ESTACIONES	CÓDIGO	
	Alfabético	Número
Vilagarcía de Arousa	VC	174
Vilamartín de Valdeorras	VV	668
Vilar de Barrio	VO	486
Vilar-Formoso	VF	252
Vilariño de Conso-A Capela	VP	512
Villabona de Asturias	VA	122
Villada	VD	200
Villadangos	VS	590
Villafranca del Bierzo	VZ	772
Villalegre	VJ	356
Villamanín	VX	720
<b>Z</b>		
Zamora	ZA	126

### 2.7.3. Gerencia Operativa de Sevilla.

ESTACIONES	CÓDIGO	
	Alfabético	Número
<b>A</b>		
Abla y Abrucena	AA	101
Aeropuerto	AQ	517
Aguilar de la Frontera	AF	231
Alamedilla-Guahortuna	AG	257
Albolote	AB	127
Alcolea de Córdoba	AC	153
Algeciras	AL	387
Algeciras-Puerto	AP	491
Alhondiguilla-Villaviciosa	AV	647
Aljaima	AJ	335
Almargen-Cañete la Real	AW	673
Almendralejo	AE	205
Almería	AM	413
Almodóvar del Río	AD	179
Almonaster-Cortegana	AU	621
Almoraima	AI	309
Alora	AO	465
Andújar	AN	439
Antequera	AT	595
Arahal	XR	566
Archidona	AH	283

ESTACIONES	CÓDIGO	
	Alfabético	Número
Arjonilla	AX	699
Arriate	AK	361
Arroyo Tamarguillo	XA	124
Atarfe-Santa Fe	AS	569
Aznalcázar-Pilas	AZ	751
<b>B</b>		
Balanzona	BA	102
Begíjar	BJ	336
Benahadux-Pechina	BP	492
Benalmádena-Arroyo de la Miel	BD	180
Benaolán-Montejaque	BM	414
Bobadilla	BB	128
Brenes	BN	440
<b>C</b>		
Cabra del Santo Cristo y Alicún	CS	571
Cádiz	CD	181
Calamonte	CN	441
Calañas	CA	103
Camas	CM	415
Campanillas	CP	493
Campillos	CL	389
Campo de Golf		
Campamento	CG	259
Cártama	CT	597
Cartuja	CR	545
Carrión de los Céspedes	CC	155
Carvajal	CV	649
Casariche	CI	311
Cazalla-Constantina	CZ	753
Cerro Muriano	CE	207
Córdoba-Central	CO	467
Córdoba-El Higuero	CB	129
Cortadura	CX	701
Cortes de la Frontera	CF	233
Cumbres Mayores	CU	623
<b>D</b>		
Deifontes	DE	208
Doña María de Ocaña	DM	416
Dos Hermanas	DH	286



ESTACIONES	CÓDIGO	
	Alfabético	Numérico
<b>E</b>		
El Carpio de Córdoba	EC	157
El Cobujón	EJ	339
El Cuervo	EV	651
El Chaparral	EX	703
El Chorro	ER	547
El Higuerón	EH	287
El Portal	EP	495
El Priorato	EO	469
El Sorbito	EB	131
El Vacar-Villaharta	EG	261
Escacena	ES	573
Espeluy	EY	729
Espiel	EI	313
<b>F</b>		
Fernán Núñez	FN	444
Fiñana	FI	314
Fonelas	FO	470
Fregenal de la Sierra	FS	574
Fuengirola	FE	210
Fuente de Piedra	FP	496
Fuente Santa	FU	626
<b>G</b>		
Gádor	GA	107
Gaucín	GU	627
Gérgal	GG	263
Gibraleón	GB	133
Gobantes	GN	445
Granada	GR	549
Guadalcanal	GD	185
Guadix	GX	705
<b>H</b>		
Hornachuelos	HH	290
Huélago-Darro y Diezma	HD	186
Huelva-Cargas	HM	420
Huelva-Término	HT	602
Huéneja-Dólar	HJ	342
Huerca-Viator	HV	654
Huesa	HU	628
<b>I</b>		
Iznalloz	IZ	759

ESTACIONES	CÓDIGO	
	Alfabético	Numérico
<b>J</b>		
Jabalquinto	JB	136
Jabugo-Galaroza	JG	266
Jaén	JA	110
Jerez de la Frontera	JF	240
Jerez de la Frontera-Mercancías	JM	422
Jerez de los Caballeros	JC	162
Jimena de la Frontera	JI	318
Jimera de Líbar	JL	396
Jódar-Ubeda	JO	474
<b>L</b>		
Lacalahorra-Ferreira	LF	242
La Indiana	LI	320
La Negrilla	LN	450
La Palma del Condado	LP	502
La Parra	LH	294
La Peña	LW	684
La Roda de Andalucía	LX	710
La Salud	LS	580
Larva	LA	112
Las Alcantarillas	LT	606
Las Cabezas de San Juan	LC	164
Las Madrigueras	LM	424
Las Mellizas	LZ	762
Las Vegas	LQ	528
Lebrija	LE	216
Linares-Baeza	LB	138
Llerena	LL	398
Loja	LO	476
Lora del Río	LV	658
Los Barrios	LU	632
Los Cansinos	LK	372
Los Prados (L/Córdoba)	LG	268
Los Prados (L/Fuengirola)	XP	514
Los Propios y Cazorla	XC	176
Los Rosales	LR	554
Los Santos de Maimona	LD	190
Los Siles	LY	736
<b>M</b>		
Majarabique-Estación	MJ	347



ESTACIONES	CÓDIGO	
	Alfabético	Númérico
Málaga	ML	399
Málaga Centro Alameda	MD	191
Málaga-Renfe	MG	269
Marchena	MC	165
Marmolejo	MR	555
Mengíbar-Artichuela	MA	113
Mengíbar-Las Palomeras	MP	503
Minas del Marquesado	MQ	529
Montemayor	MM	425
Montilla	MN	451
Montoro	MO	477
Moreda	ME	217
<b>N</b>		
Niebla	NI	322
<b>O</b>		
Obejo	OB	141
Osuna	OS	583
<b>P</b>		
Palma del Río	PL	402
Pedrería	PE	220
Pedro Abad	PB	142
Pedro Martínez	PM	428
Pedroso	PD	194
Peñaflor	PF	246
Peñarroya-Pueblonuevo	PY	740
Pinos Puente	PP	506
Piñar	PI	324
Pizarra	PZ	766
Posadas	PO	480
Puente Genil	PG	272
Puerto de Málaga	PA	116
Puerto de Santa María	PS	584
Puerto de Sevilla	PU	636
Puerto Real	PR	558
<b>R</b>		
Ronda	RO	482
<b>S</b>		
Salinas-Villanueva de Tapia	SV	665
San Fernando de Cádiz	SC	171
San Juan del Puerto-Moguer	SP	509
San Roque-La Línea	SR	561

ESTACIONES	CÓDIGO	
	Alfabético	Númérico
Santa Fé y Alhama	SF	249
Setenil	ST	613
Sevilla-Santa Justa	SJ	353
<b>T</b>		
Tocón-Montefrío	TM	432
Torres Cabrera	TC	172
Torregorda	TG	276
Torremolinos	TR	562
Torremuelle	TB	146
<b>U</b>		
Utrera	UT	615
<b>V</b>		
Valchillón	VL	408
Valdelamusa	VD	200
Valencia del Ventoso	VV	668
Villa del Río	VR	564
Villafranca de Córdoba	VF	252
Villafranca de los Barros	VS	590
Villanueva de la Reina	VN	460
Villanueva del Ariscal y Olivares	VO	486
Villanueva del Rey	VY	746
Villanueva del Río-Minas	VM	434
Villarrubia de Córdoba	VB	148
<b>Z</b>		
Zafra	ZA	126

#### 2.7.4. Gerencia Operativa de Valencia.

ESTACIONES	CÓDIGO	
	Alfabético	Númérico
<b>A</b>		
Agost	AO	465
Agramón	AR	543
Águilas	AI	309
Alacant-Benalúa	AW	673
Alacant-Port	AN	439
Alacant-Terminal	AT	595
Albacete	AB	127
Albacete Cargas	AX	699
Albatera-Catral	AK	361



ESTACIONES	CÓDIGO	
	Alfabetico	Número
Alcalá de Chivert	AC	153
Alcoi	AQ	517
Aldaia	AY	725
Alfafar-Benetússer	AA	101
Algemesí	AV	647
Alguazas-Molina	AG	257
Alhama de Murcia	AH	283
Almansa	AM	413
Almenara	AE	205
Alpera	AP	491
Alzira	AL	387
<b>B</b>		
Balsicas-Mar Menor	BS	570
Barracas	BR	544
Benicarló-Peñíscola	BC	154
Benicassim	BN	440
Beniel	BE	206
Benifaió	BY	726
Blanca-Abarán	BA	102
Buñol	BL	388
Burriana-Alquerías del Niño Perdido	BU	622
<b>C</b>		
Cadrete	CD	181
Calamocha-Nueva	CN	441
Calasparra	CF	233
Callosa de Segura	CX	701
Camporrobles	XM	436
Camp-Redo	CK	363
Campo de Criptana	CY	727
Caparrates	CP	493
Carboneras de Guadazaón	XG	280
Carcaixent	CC	155
Cariñena	CO	467
Cartagena	CG	259
Castelló de la Plana	CS	571
Castelló-Port	CT	597
Catarroja	CJ	337
Caudete	XU	644
Caudiel	CZ	753
Cella	CE	207

ESTACIONES	CÓDIGO	
	Alfabetico	Número
Cheste	CQ	519
Chillarón	CL	389
Chinchilla	CH	285
Chiva	CV	649
Cieza	CI	311
Crevillente	CR	545
Cuenca	CA	103
Cullera	CU	623
<b>E</b>		
Elda-Petrer	EP	495
El Rebollar	ER	547
Elx-Mercaderies	EM	417
Elx-Parc	EL	391
Escombreras	ES	573
Estivella-Albalat dels Tarongers	EA	105
<b>F</b>		
Ferreruela	FR	548
Ford	FF	236
Fuente de San Luis (Clasificación)	FK	366
<b>G</b>		
Gandía	GA	107
Gandía-Mercaderies	GM	419
Gandía-Puerto	GP	497
Grao de Valencia	GV	653
<b>H</b>		
Hellín	HE	212
Huete	HU	628
<b>I</b>		
Jérica-Viver	JV	656
<b>L</b>		
L'Alcudia	LA	112
L'Aldea- Amposta- Tortosa	LD	190
L'Ametlla de Mar	LO	476
La Encina	LE	216
La Font de la Figuera	LF	242
La Gineta	LG	268
La Hoya	LH	294
La Palma-Pozo Estrecho	LP	502
La Pobla Llarga	LL	398



ESTACIONES	CÓDIGO	
	Alfabético	Número
La Roda de Albacete	LR	554
Les Palmes	LS	580
Librilla	LB	138
Lorca-San Diego	LI	320
Lorca-Sutullena	LC	164
Loriguilla-Reva	LN	450
Los Ramos- Alquerías	LX	710
<b>M</b>		
Manises	MA	113
Manuel L'Enova	ME	217
María de Huerva	MH	295
Masadas Blancas	MB	139
Massalfassar	MX	711
Minaya	MY	737
Moixent	MO	477
Moncófar	MF	243
Monforte del Cid	MC	165
Monóvar-Pinoso	MP	503
Mora de Rubielos	MR	555
Muel-Mozota	MZ	763
Murcia Cargas	MM	425
Murcia del Carmen	MU	633
<b>N</b>		
Navajuelos	NJ	348
Novelda-Aspe	NA	114
Nules-Villavieja	NU	634
<b>O</b>		
Ocaña	OC	167
Ontinyent	ON	453
Orihuela	OH	297
Orpesa	OM	427
<b>P</b>		
Paredes de Melo	PA	116
Pozo Cañada	PC	168
Puerto Escandón	PE	220
Port de Sagunt	PS	584
Puçol	PZ	766
<b>Q</b>		
Quart de Poblet	QP	507
<b>R</b>		
Riba-Roja de Turia	RT	612

ESTACIONES	CÓDIGO	
	Alfabético	Número
Río Záncara	RZ	768
Riquelme-Sucina	RS	586
<b>S</b>		
Sagunt	SG	275
Sagunt Cargas	SK	379
San Vicente del Raspeig	SV	665
Sant Gabriel	SN	457
Santa Cruz de la Zarza	SZ	769
Santa Eulalia del Campo	SE	223
Santa Magdalena de Pulpis	SM	431
Sarrión	SI	327
Sax	SX	717
Segorbe-Ciudad	SC	171
Silla	SL	405
Socuéllamos	SO	483
Sollana	SA	119
Sueca	SU	639
<b>T</b>		
Tarancón	TC	172
Tavernes de la Valldigna	TA	120
Teruel	TE	224
Torre-Pacheco	TP	510
Torreblanca	TR	562
Torrellano	TL	406
Tortosa	TS	588
Totana	TT	614
<b>U</b>		
Ulldecona-Alcanar-La Senia	UL	407
Utiel	UT	615
<b>V</b>		
Valencia-la Font de Sant Lluís	VF	252
Valencia-Estació del Nord	VT	616
Vara de Quart	VQ	538
Vila-Real	VI	330
Villar de Chinchilla	VL	408
Villarreal de Huerva	VH	304
Villarrobledo	VB	148
Villarrubia de Santiago	VR	564
Villena	VN	460
Vinarós	VZ	772
Vinival	VV	668



ESTACIONES	CÓDIGO	
	Alfabético	Número
<b>X</b>		
Xàtiva	XA	124
Xeraco	XE	228

### 2.7.5. Gerencia Operativa de Barcelona.

ESTACIONES	CÓDIGO	
	Alfabético	Número
<b>A</b>		
Aeroport	AE	205
Alagón	AO	465
Alcover	AC	153
Alhama de Aragón	AA	101
Almacelles	AL	387
Almudévar	AV	647
Arenys de Mar	AM	413
Ariza	AI	309
Ascó	AS	569
Ayerbe	AY	725
<b>B</b>		
Badalona	BD	180
Balaguer	BG	258
Balenya-Tona-Seva	BY	726
Barcelona-Can Tunis	BK	362
Barcelona-Estació de França	BT	596
Barcelona-Marina	BI	310
Barcelona-Morrot	BM	414
Barcelona-Plaça de Catalunya	BC	154
Barcelona-Sagrera	BS	570
Barcelona-Sant Andreu-Arenal	BA	102
Barcelona-Sant Andreu Comtal	BQ	518
Barcelona-Sants	BR	544
Bell-Lloc D'Urgell	BH	284
Blanes	BL	388
<b>C</b>		
Cabañas de Ebro	CR	545
Calaf	CA	103

ESTACIONES	CÓDIGO	
	Alfabético	Número
Calatayud	CK	363
Caldes de Malavella	CM	415
Calella	CY	727
Cambrils	CI	311
Campdevàdol	CD	181
Canal D'Urgell	CX	701
Canet de Mar	CN	441
Canfranc	CC	155
Cardedeu	CJ	337
Casetas	CZ	753
Caspe	CP	493
Castellbell i el Vilar-Monistrol de Montserrat	CV	649
Castellbisbal	CW	675
Castelldefels	CF	233
Celrà	CE	207
Centelles	CL	389
Cerbère	CB	129
Cerdanyola Universitat	CT	597
Cerdanyola del Vallés	CQ	519
Cervera	CS	571
Chiprana	CH	285
Cogullada	CG	259
Cornellá	CO	467
Constanti	XC	176
Cunit	CU	623
<b>E</b>		
El Burgo de Ebro	EB	131
El Masnou	EM	417
El Prat de Llobregat	EP	495
El Vendrell	EV	651
Els Guiamets	EG	261
Els Monjos	EN	443
Embid de la Ribera	ED	183
Epila	EI	313
Escatrón	ES	573
<b>F</b>		
Fabara	FB	132
Faió-La Pobla de Massaluca	FP	496
Figaró	FI	314
Figueres	FG	262



ESTACIONES	CÓDIGO	
	Alfabetico	Número
Flaçá	FS	574
Flix	FX	704
Fuentes de Ebro	FU	626
<b>G</b>		
Garraf	GA	107
Gavà	GV	653
Girona	GO	471
Girona-Mercaderies	GM	419
Granollers-Canovelles	GR	549
Granollers-Centre	GC	159
Grañén	GN	445
Grisén	GI	315
<b>H</b>		
Huesca	HU	628
<b>I</b>		
Isla	IS	577
<b>J</b>		
Jaca	JA	110
Juneda	JU	630
<b>L</b>		
L'Arboç	LX	710
L'Espluga de Francolí	LY	736
L'Hospitalet de L'Infant	LV	658
L'Hospitalet de Llobregat	LH	294
La Almozara	LA	112
La Cartuja	LJ	346
La Garriga	LR	554
La Granada	LG	268
La Llagosta	LQ	528
La Molina	LM	424
La Plana-Picamoixons	LK	372
La Pineda	LC	164
La Pobla de Segur	LU	632
La Puebla de Híjar	LP	502
La Tour de Carol-Enveigt	LT	606
La Zaida-Sàstago	LZ	762
Les Borges Blanques	LW	684
Les Borges del Camp	LB	138
Les Franqueses del Vallés	LF	242
Llançà	LS	580
Lleida	LE	216

ESTACIONES	CÓDIGO	
	Alfabetico	Número
Llinars del Vallés	LN	450
Luceni	LI	320
<b>M</b>		
Manlleu	ME	217
Manresa	MA	113
Malgrat de Mar	MG	269
Marcén-Poliñino	MC	165
Marça-Falset	MF	243
Martorell	MR	555
Martorell-Seat	MJ	347
Maçanet-Massanes	MM	425
Mataró	MT	607
Miraflores	MI	321
Molins de Rei	MY	737
Mollerussa	MS	581
Mollet-Sant Fost	MO	477
Mollet-Santa Rosa	ML	399
Montcada I Reixac	MD	191
Montcada-Bifurcació	MQ	529
Montcada-Ripollet	MK	373
Montgat	MN	451
Montblanc	MB	139
Montmeló	MX	711
Mont-Roig del Camp	MH	295
Monzón-Río Cinca	MZ	763
Mora La Nova	MV	659
Morata de Jalón	MW	685
Morés	MP	503
<b>N</b>		
Nonaspe	NO	478
<b>P</b>		
Paracuellos-Sabiñán	PS	584
Parets	PA	116
Pineda de Mar	PD	194
Plá de Vilanoveta	PV	662
Planoles	PN	454
Plasencia del Monte	PM	428
Port Aventura	PE	220
Portbou	PB	142
Pradell	PR	558
Puigcerdá	PU	636



ESTACIONES	CÓDIGO	
	Alfabético	Numérico
Puigverd de Lleida-Artesa de Lleida	PT	610
<b>Q</b>		
Quinto	QI	325
<b>R</b>		
Raïmat	RY	742
Reus	RE	222
Riba-Roja D'Ebre	RI	326
Ribes de Fresser	RF	248
Ricla-La Almunia	RA	118
Rielss I Viabrea-Breda	RV	664
Ripoll	RP	508
Riu Milans	RM	430
Riudecanyes-Botarell	RB	144
Roda de Barà	RO	482
Rubí	RU	638
<b>S</b>		
Sabadell-Sud	SD	197
Sabiñánigo	SB	145
Salomó	SH	301
Salou	SU	639
Samper	SR	561
Sant Celoni	SL	405
Sant Feliú de Llogregat	SW	691
San Gregorio	SE	223
San Juan de Mozarrifar	SZ	769
Sant Martí de Centelles	SN	457
Sant Miquel de Fluvià	SM	431
Sant Pol de Mar	SO	483
Sant Quirze de Besora-Montesquiu	SQ	535
Sant Sadurní D'Anoia	SS	587
Sant Vicenç de Calders	SC	171
Sant Vicenç de Castellet	SV	665
Santa María y la Peña	SP	509
Sariñena	SF	249
Selgua	SG	275
Sitges	ST	613
<b>T</b>		
Tamarite-Altorricón	TA	120
Tardienta	TI	328

ESTACIONES	CÓDIGO	
	Alfabético	Numérico
Tarragona	TG	276
Tarragona-Classificació	TC	172
Tàrrrega	TE	224
Terrassa	TR	562
Torelló	TO	484
Tormillo-Lastanosa	TL	406
Torredembarra	TB	146
Tremp	TM	432
Tres Camins	TT	614
<b>V</b>		
Val de Pils	VP	512
Valls	VL	408
Vandellòs	VD	200
Vic	VI	330
Vic Mercaderies	VE	226
Vilafranca del Penedés	VF	252
Vilajuïga	VJ	356
Vilamalla	VM	434
Vilanova I la Geltrú	VU	642
Vilassar de Mar	VR	564
Vilaverd	VT	616
Villanueva de Gállego	VG	278
Vinaixa	VX	720
<b>Z</b>		
Zaragoza-Arrabal	ZA	126
Zaragoza-CIM	ZC	178
Zaragoza-El Portillo	ZP	516
Zuera	ZU	646

#### 2.7.6. Gerencia Operativa de Miranda de Ebro

ESTACIONES	CÓDIGO	
	Alfabético	Numérico
<b>A</b>		
Aguilar de Campoó	AG	257
Agurain/Salvaterra de Alava	AU	621
Alar del Rey	AQ	517
Alcanadre	AC	153
Alegría-Dulantzi	AA	101
Alfaro	AF	231



ESTACIONES	CÓDIGO	
	Alfabético	Númérico
Altsasu	AS	569
Amurrio	AM	413
Andoaín	AN	439
Araia	AY	725
Arrigorriaga	AI	309
Arrúbal	AB	127
Artómaña	AR	543
<b>B</b>		
Bárcena	BR	544
Beasaín	BE	206
Bidebieta-Basauri	BD	180
Bilbao-Abando	BA	102
Billabona-Zizurkil	BI	310
Biurrun-Campanas	BC	154
Boó	BB	128
Brínkola	BO	466
Briones	BS	570
Briviesca	BV	648
Bujedo	BJ	336
Burgos	BG	258
<b>C</b>		
Calahorra	CH	285
Calzada de Bureba	CB	129
Caparroso	CP	493
Carrascal	CR	545
Castejón de Ebro	CE	207
Cenicero	CC	155
Cobejo	CJ	337
Cortes de Navarra	CN	441
<b>D</b>		
Desertu-Barakaldo	DB	130
Dueñas	DU	624
<b>E</b>		
Espinosa-El Caballo	EP	495
Estepar	ES	573
Etxarri-Aranatz	EA	105
<b>F</b>		
Féculas-Navarra	FN	444
Frómista	FR	548
Fuenmayor	FU	626

ESTACIONES	CÓDIGO	
	Alfabético	Númérico
<b>G</b>		
Galindo	GD	185
Garinoain	GN	445
Guarnizo	GU	627
<b>H</b>		
Haro	HA	108
Hendaya	HY	732
Hernani	HE	212
Herrera del Pisuerga	HP	498
<b>I</b>		
Inoso-Oiardo	IO	473
Irún	IR	551
Izarra	IZ	759
Izurdiaga-Irurtzun	II	317
<b>J</b>		
Jundiz	JU	630
<b>L</b>		
La Casilla	LC	164
Lantueno-Santurde	LD	190
Las Fraguas	LS	580
Legorreta	LE	216
Lezama	LZ	762
Lezo-Rentería	LR	554
Llodio	LL	398
Lodosa	LO	476
Logroño	LG	268
Los Corrales de Buelna	LN	450
Lutxana-Barakaldo	LB	138
<b>M</b>		
Magaz	MG	269
Manzanos	MZ	763
Marcilla de Navarra	MN	451
Mataporquera	MQ	529
Mave	MA	113
Miranda de Ebro	ME	217
Montabliz	MB	139
Monzón de Campos	MP	503
Muriedas	MU	633
Muskiz	MK	373
<b>N</b>		
Nanclares-Langraiz	NA	114



ESTACIONES	CÓDIGO	
	Alfabético	Númérico
Noaín	NO	478
<b>O</b>		
Olabeaga	OG	271
Olite	OI	323
Ollargán	OL	401
Orduña	OD	193
Ortuella	OU	635
Osorno	OS	583
<b>P</b>		
Palencia	PA	116
Pamplona	PP	506
Pancorbo	PB	142
Pasaia	PS	584
Pesquera	PQ	532
Pobes	PO	480
Pozazal	PZ	766
Putxeta	PU	636
Parke Guggenheim	PG	272
<b>Q</b>		
Quintana del Puente	QP	507
Quintanapalla	QL	403
Quintanilleja	QJ	351
<b>R</b>		
Recajo	RJ	352
Reinosa	RE	222
Renedo	RN	456
Ribaforada	RB	144
Rincón de Soto	RS	586
<b>S</b>		
San Asensio	SN	457
San Felices	SF	249
San Sebastián/Donostia	SS	587
Santa Olalla de Bureba	SB	145
Santander	ST	613
Santurtzi	SR	561
Sestao	SU	639
Solvay Factoría	SY	743
Sopeña	SO	483
<b>T</b>		
Tafalla	TF	250
Toñosa	TO	484

ESTACIONES	CÓDIGO	
	Alfabético	Númérico
Torquemada	TQ	536
Torrelavega	TR	562
Tudela de Navarra	TN	458
<b>U</b>		
Ugao-Miraballes	UM	433
Uharte-Arakil	UA	121
<b>V</b>		
Valle de Trápaga/Trapagarán	VT	616
Venta de Baños	VB	148
Villafranca de Navarra	VN	460
Villafría	VF	252
Villalonguejar	VL	408
Villaquirán	VQ	538
Villodrigo	VD	200
Vitoria/Gasteiz	VI	330
<b>Z</b>		
Zegama-Otzaurre	ZE	230
Zorrotza	ZO	490
Zuasti	ZU	646
Zuhatsu	ZZ	776
Zumárraga	ZG	282



### 2.7.7. Línea de Alta Velocidad (AVE)

ESTACIONES	CÓDIGO	
	Alfabético	Número
Madrid-Puerta de Atocha	WM	435
Los Gavilanes	WI	331
Yebes	WY	747
La Sagra	WG	279
Mora y Orgaz	WO	487
Urda	WU	643
Malagón	WN	461
Ciudad Real	WR	565
Calatrava	WT	617
Puertollano	WP	513
Brazatortas	WB	149
Venta la Inés	WD	201
Conquista	WQ	539
Villanueva de Córdoba	WV	669
Adamuz	WA	123
Córdoba-Central	WC	175
Almodóvar	WL	409
Hornachuelos	WH	305
Guadajoz	WZ	773
Majarabique	WJ	357
Sevilla-Santa Justa	WS	591
Cartuja	WE	227

2.7.7. Línea de Alta Velocidad (AVE)



## 2.7.8 Cuadro Alfabético-Numérico.

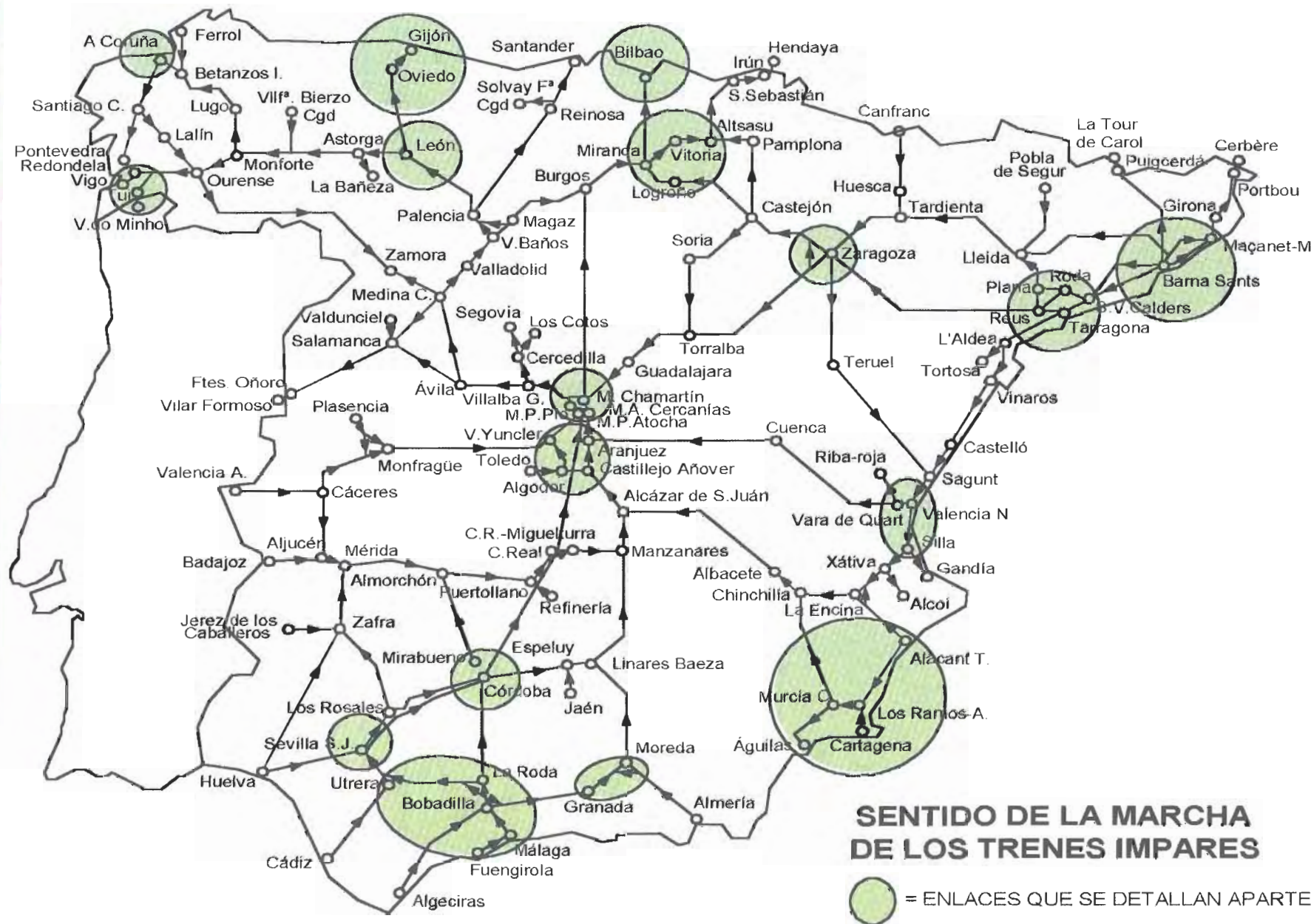
P R I M E R A L E T R A

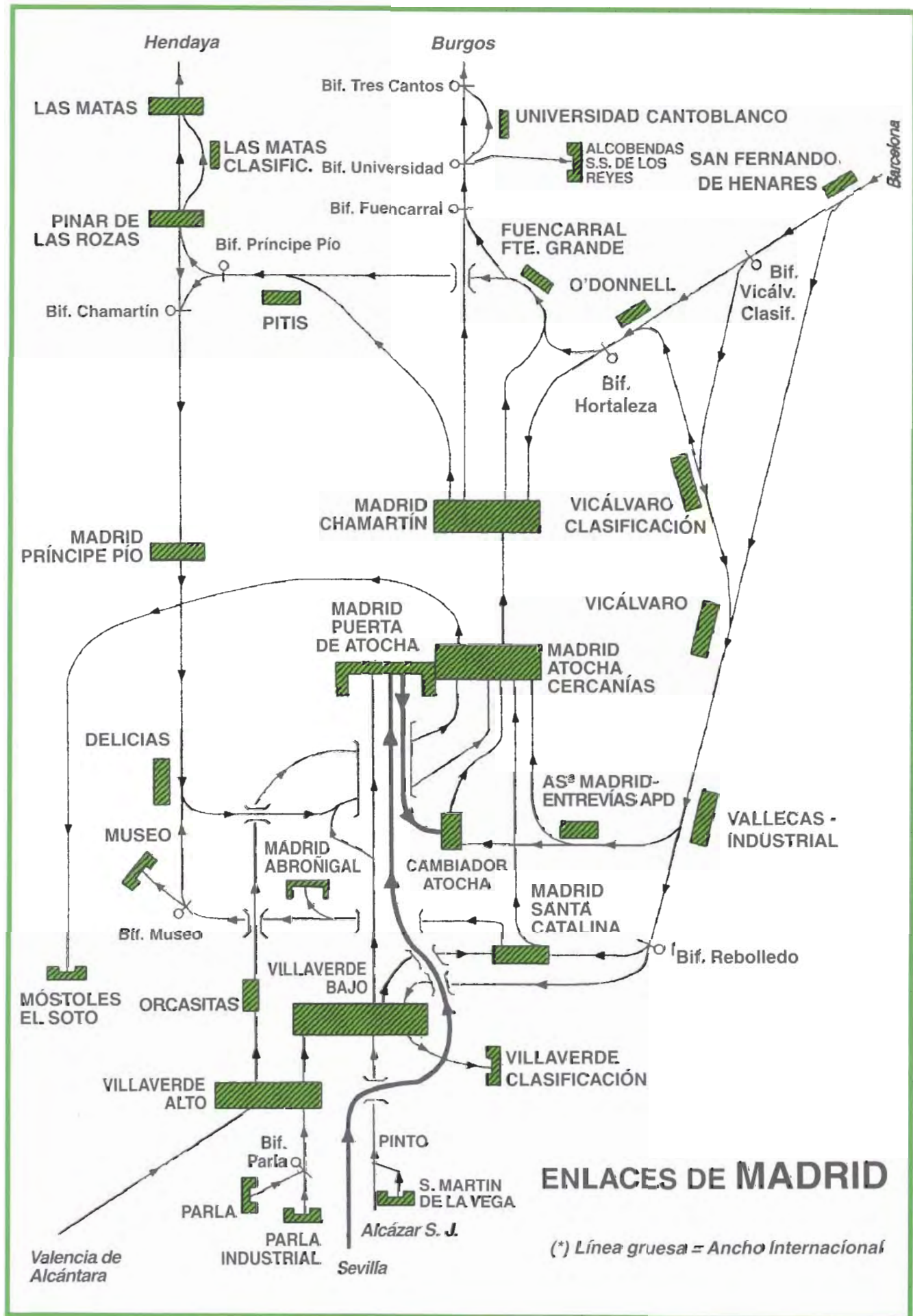
S  
E  
G  
U  
N  
D  
A  
  
L  
E  
T  
R  
A

	A	B	C	D	E	F	G	H	I	J	K	L	M	N	O	P	Q	R	S	T	U	V	W	X	Y	Z
A	101	102	103	104	105	106	107	108	109	110	111	112	113	114	115	116	117	118	119	120	121	122	123	124	125	126
B	127	128	129	130	131	132	133	134	135	136	137	138	139	140	141	142	143	144	145	146	147	148	149	150	151	152
C	153	154	155	156	157	158	159	160	161	162	163	164	165	166	167	168	169	170	171	172	173	174	175	176	177	178
D	179	180	181	182	183	184	185	186	187	188	189	190	191	192	193	194	195	196	197	198	199	200	201	202	203	204
E	205	206	207	208	209	210	211	212	213	214	215	216	217	218	219	220	221	222	223	224	225	226	227	228	229	230
F	231	232	233	234	235	236	237	238	239	240	241	242	243	244	245	246	247	248	249	250	251	252	253	254	255	256
G	257	258	259	260	261	262	263	264	265	266	267	268	269	270	271	272	273	274	275	276	277	278	279	280	281	282
H	283	284	285	286	287	288	289	290	291	292	293	294	295	296	297	298	299	300	301	302	303	304	305	306	307	308
I	309	310	311	312	313	314	315	316	317	318	319	320	321	322	323	324	325	326	327	328	329	330	331	332	333	334
J	335	336	337	338	339	340	341	342	343	344	345	346	347	348	349	350	351	352	353	354	355	356	357	358	359	360
K	361	362	363	364	365	366	367	368	369	370	371	372	373	374	375	376	377	378	379	380	381	382	383	384	385	386
L	387	388	389	390	391	392	393	394	395	396	397	398	399	400	401	402	403	404	405	406	407	408	409	410	411	412
M	413	414	415	416	417	418	419	420	421	422	423	424	425	426	427	428	429	430	431	432	433	434	435	436	437	438
N	439	440	441	442	443	444	445	446	447	448	449	450	451	452	453	454	455	456	457	458	459	460	461	462	463	464
O	465	466	467	468	469	470	471	472	473	474	475	476	477	478	479	480	481	482	483	484	485	486	487	488	489	490
P	491	492	493	494	495	496	497	498	499	500	501	502	503	504	505	506	507	508	509	510	511	512	513	514	515	516
Q	517	518	519	520	521	522	523	524	525	526	527	528	529	530	531	532	533	534	535	536	537	538	539	540	541	542
R	543	544	545	546	547	548	549	550	551	552	553	554	555	556	557	558	559	560	561	562	563	564	565	566	567	568
S	569	570	571	572	573	574	575	576	577	578	579	580	581	582	583	584	585	586	587	588	589	590	591	592	593	594
T	595	596	597	598	599	600	601	602	603	604	605	606	607	608	609	610	611	612	613	614	615	616	617	618	619	620
U	621	622	623	624	625	626	627	628	629	630	631	632	633	634	635	636	637	638	639	640	641	642	643	644	645	646
V	647	648	649	650	651	652	653	654	655	656	657	658	659	660	661	662	663	664	665	666	667	668	669	670	671	672
W	673	674	675	676	677	678	679	680	681	682	683	684	685	686	687	688	689	690	691	692	693	694	695	696	697	698
X	699	700	701	702	703	704	705	706	707	708	709	710	711	712	713	714	715	716	717	718	719	720	721	722	723	724
Y	725	726	727	728	729	730	731	732	733	734	735	736	737	738	739	740	741	742	743	744	745	746	747	748	749	750
Z	751	752	753	754	755	756	757	758	759	760	761	762	763	764	765	766	767	768	769	770	771	772	773	774	775	776



### 3. Paridad en cada línea en función del sentido de la circulación



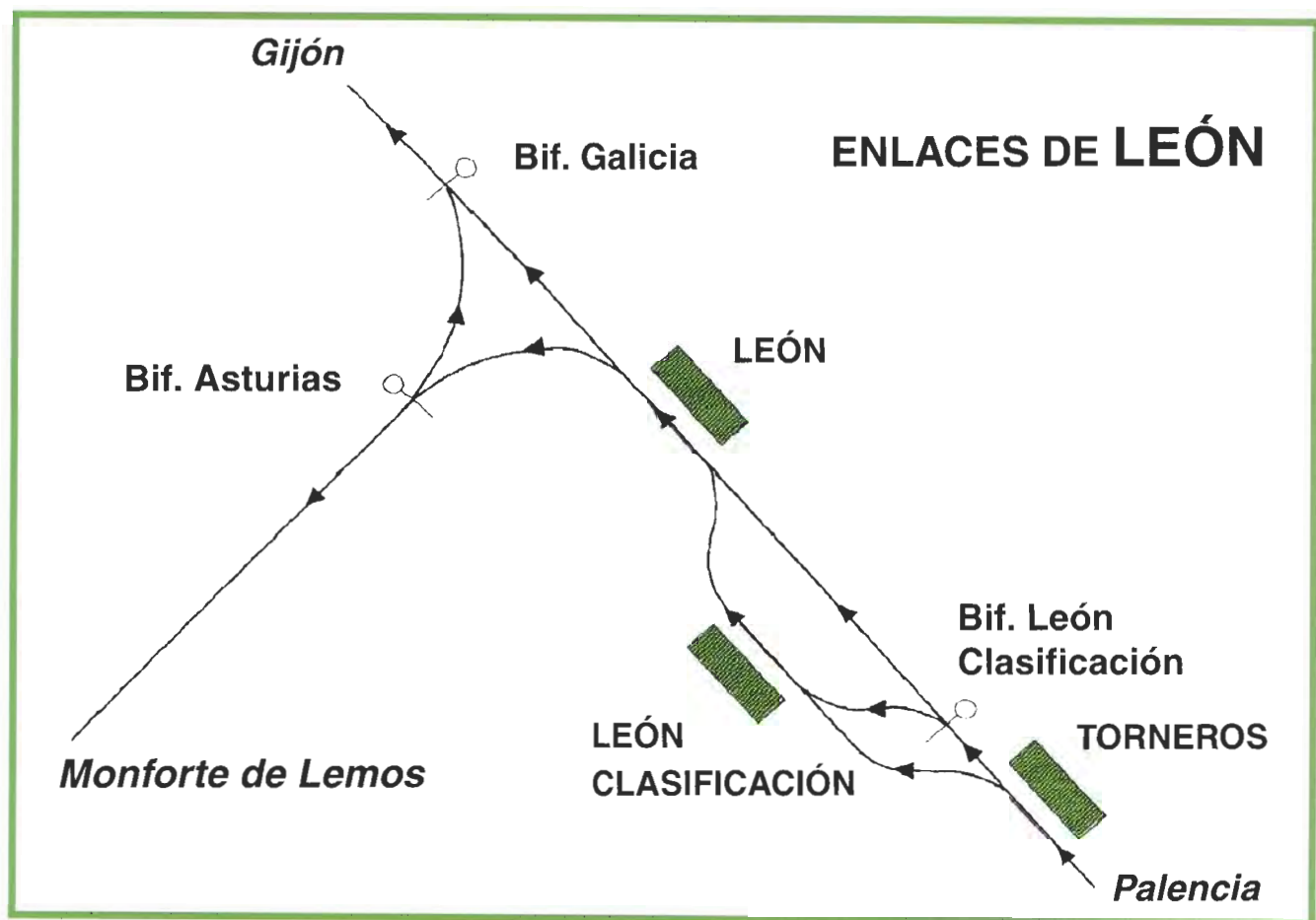
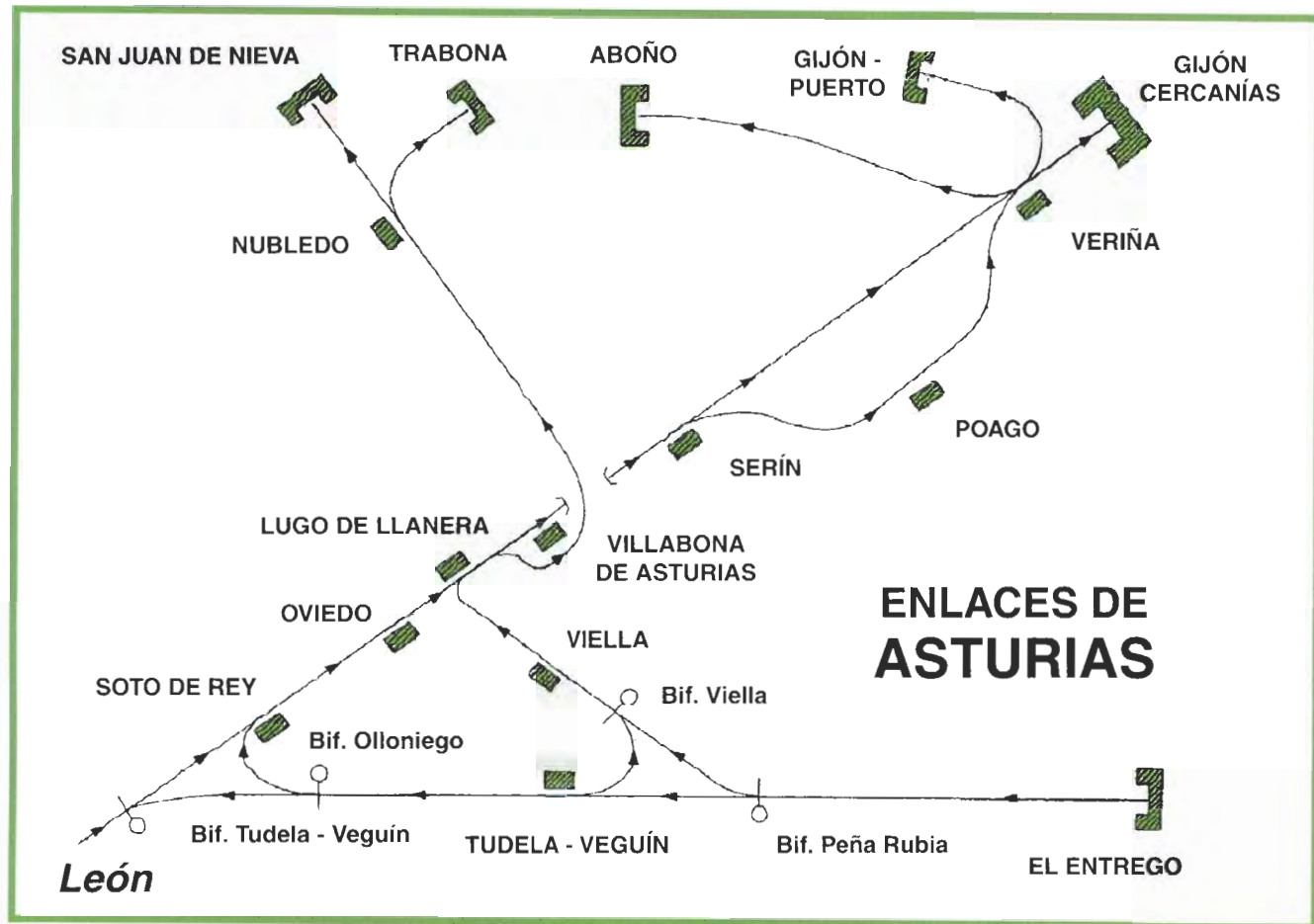




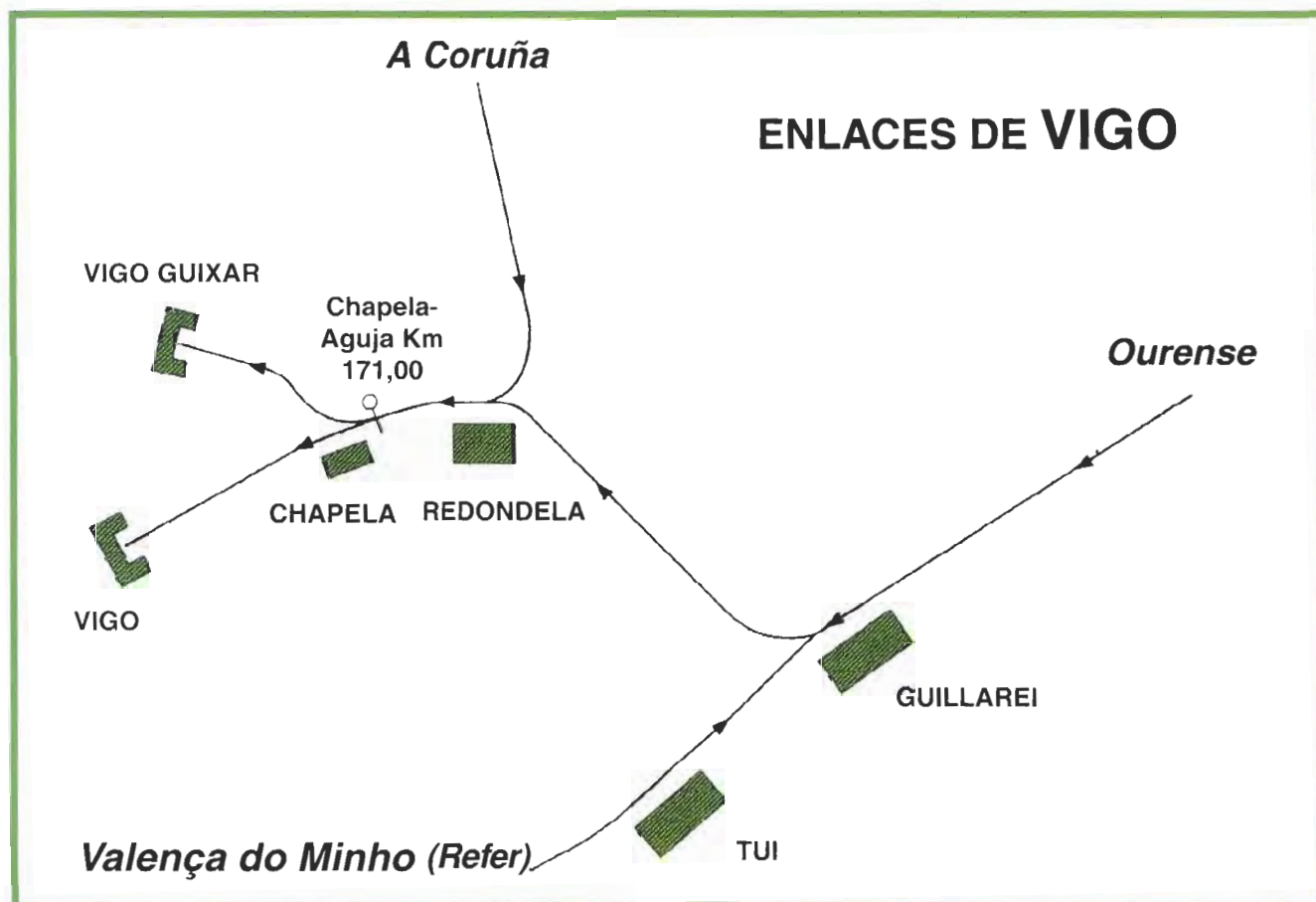
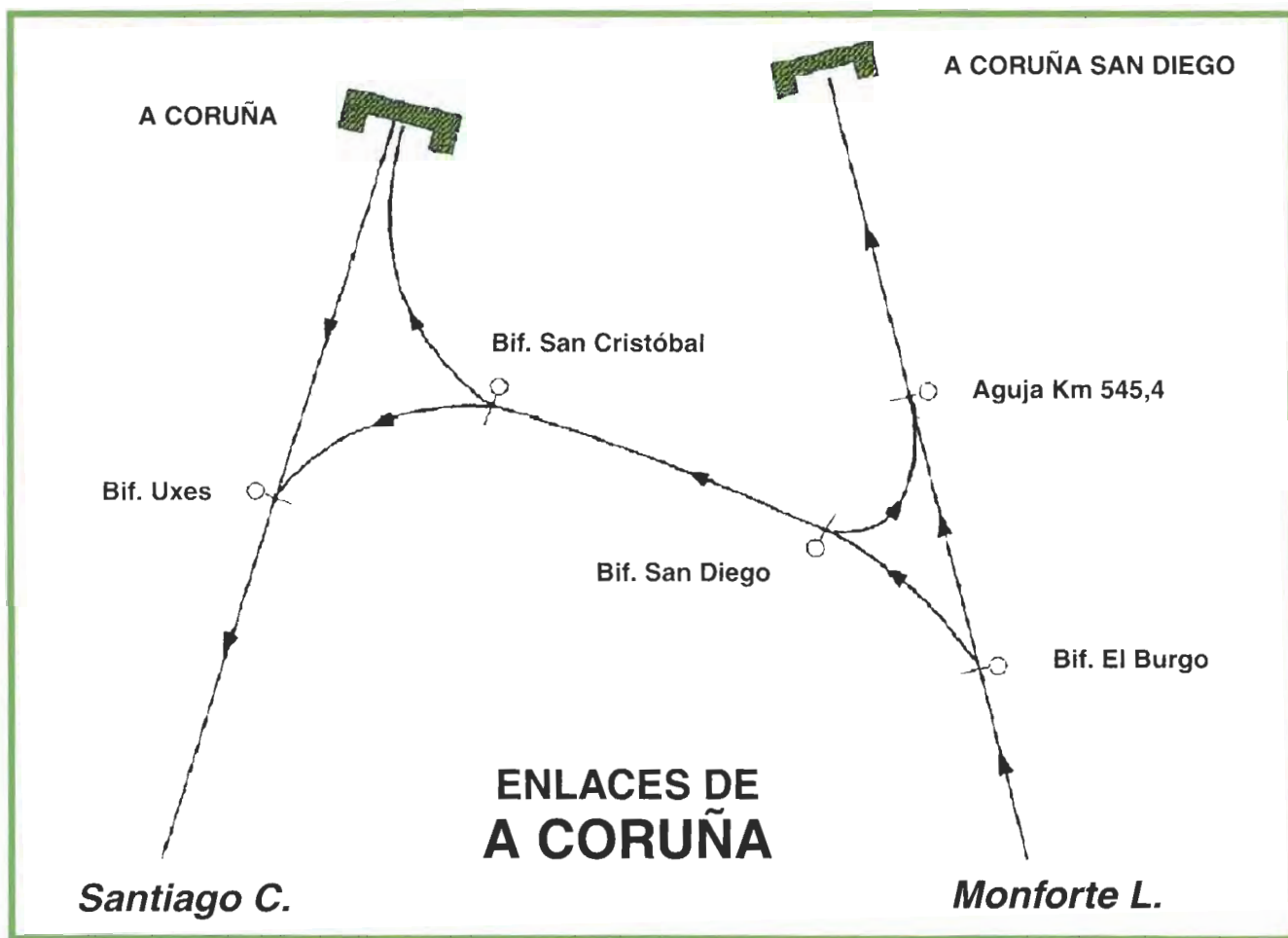
(\*) Línea gruesa = Ancho Internacional

## ENLACES DE TOLEDO

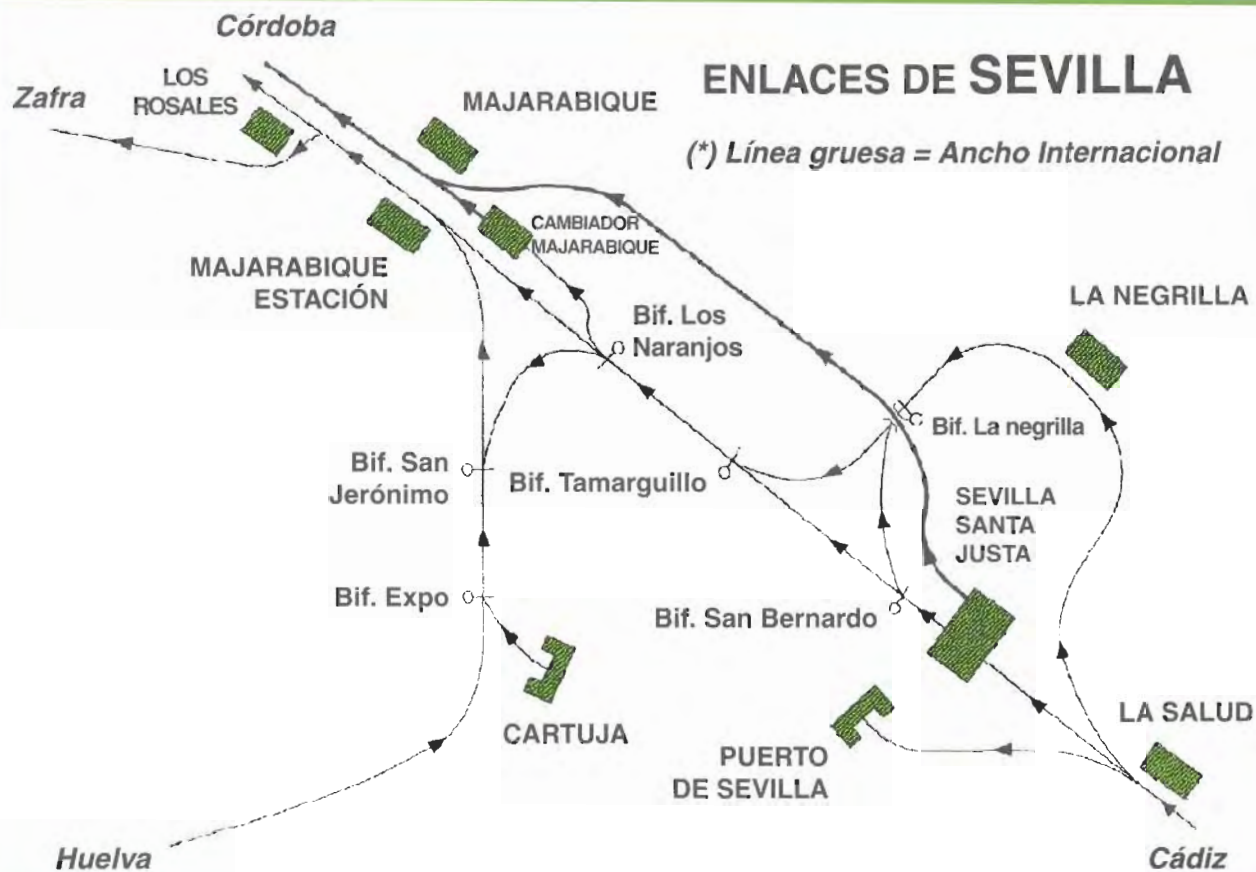
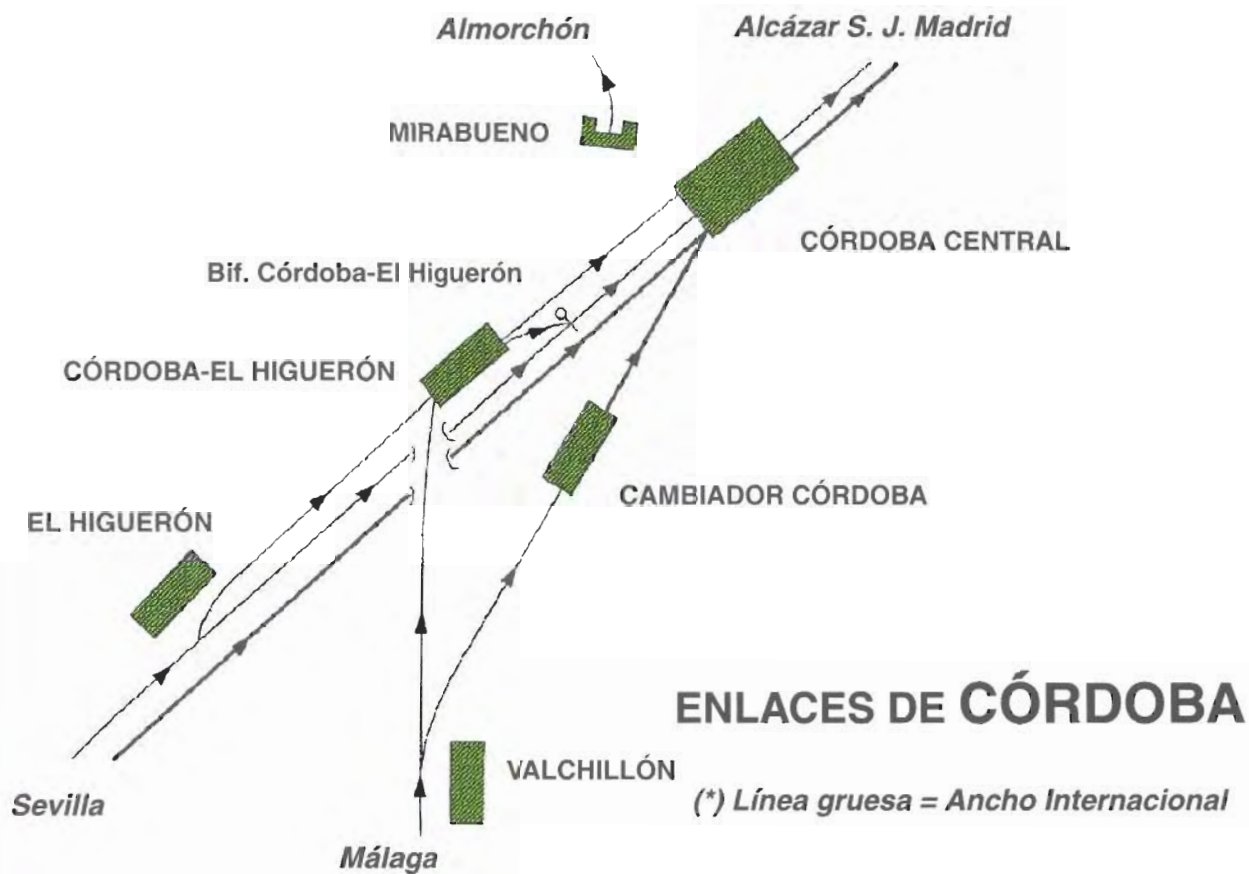


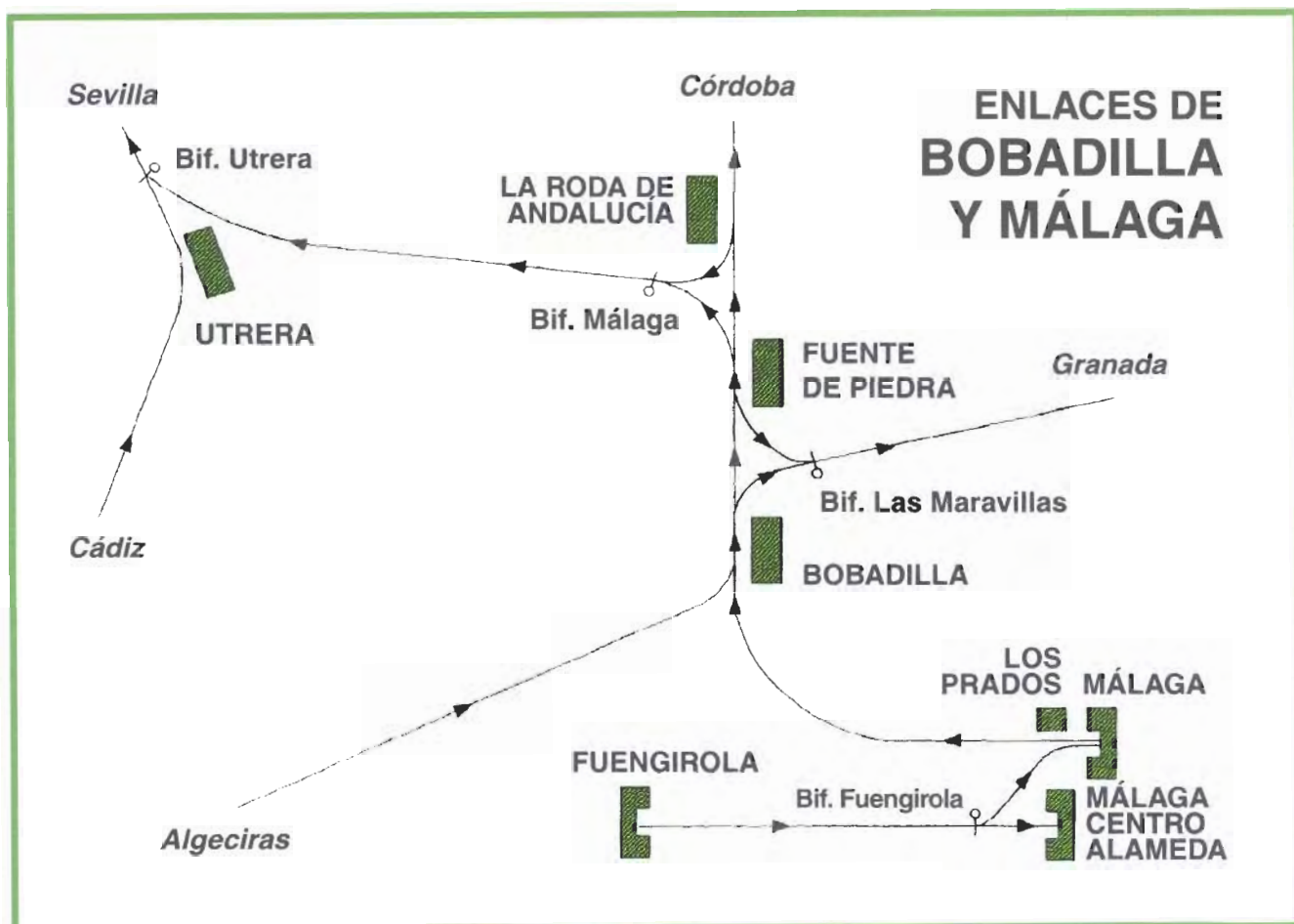




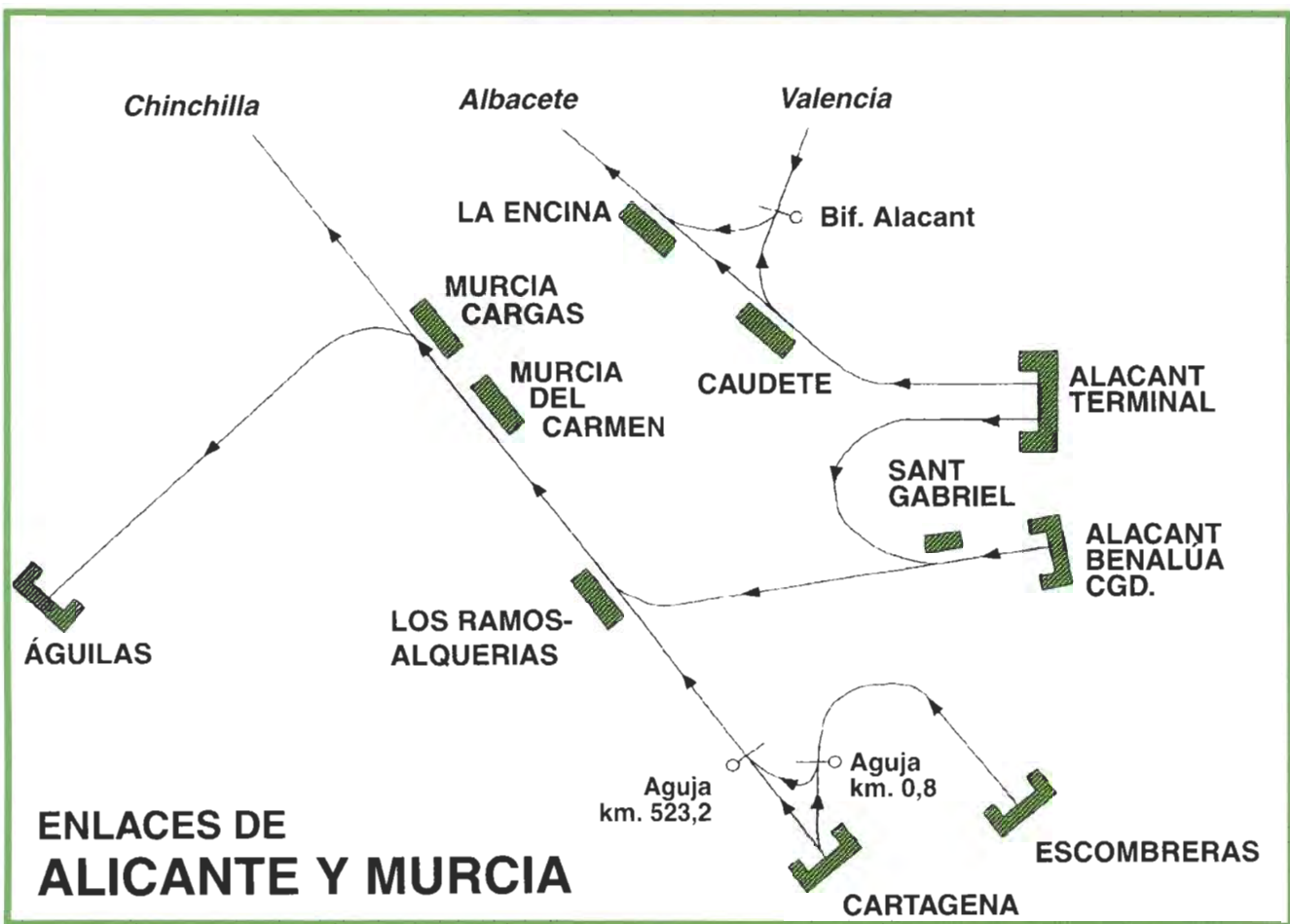


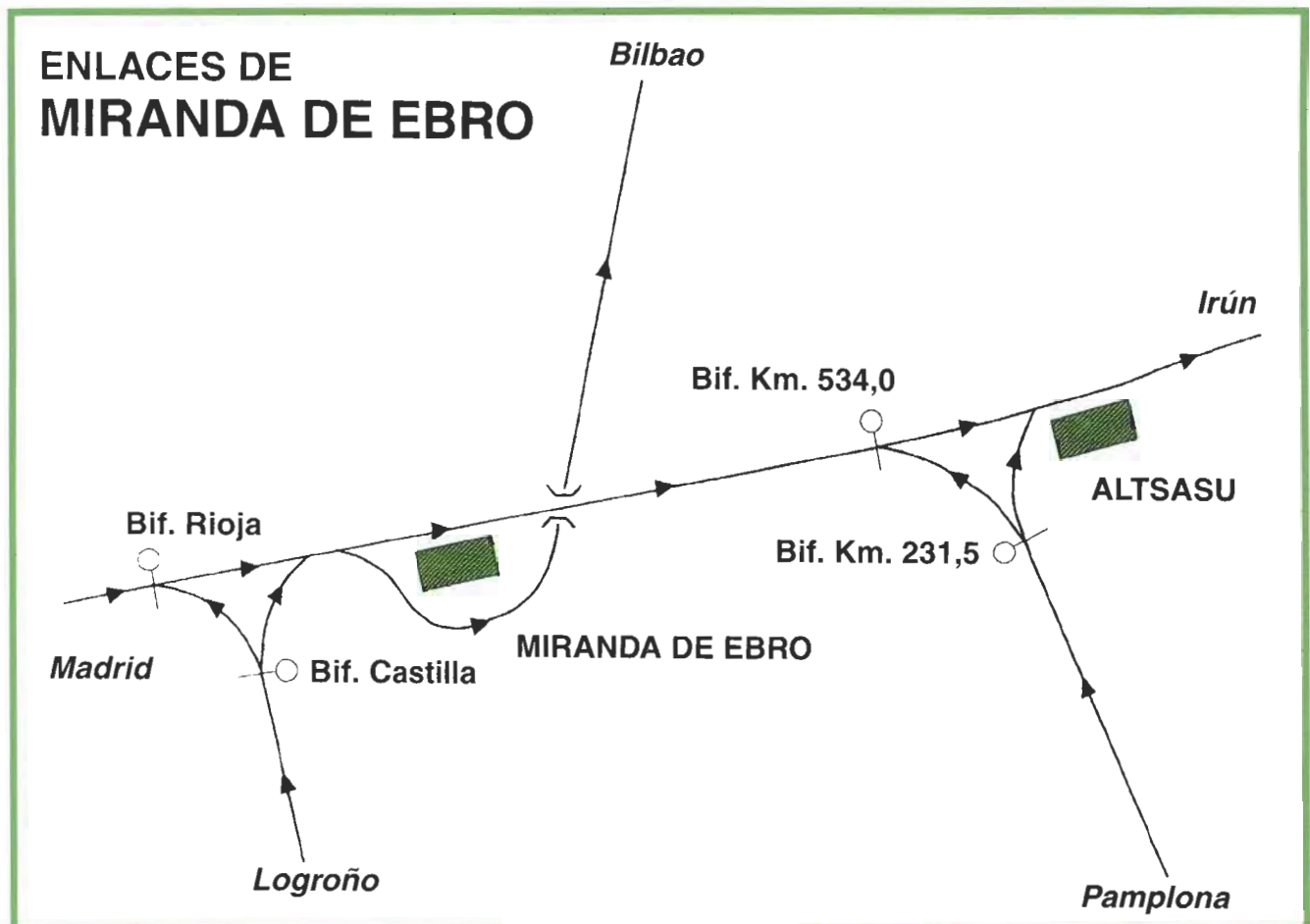
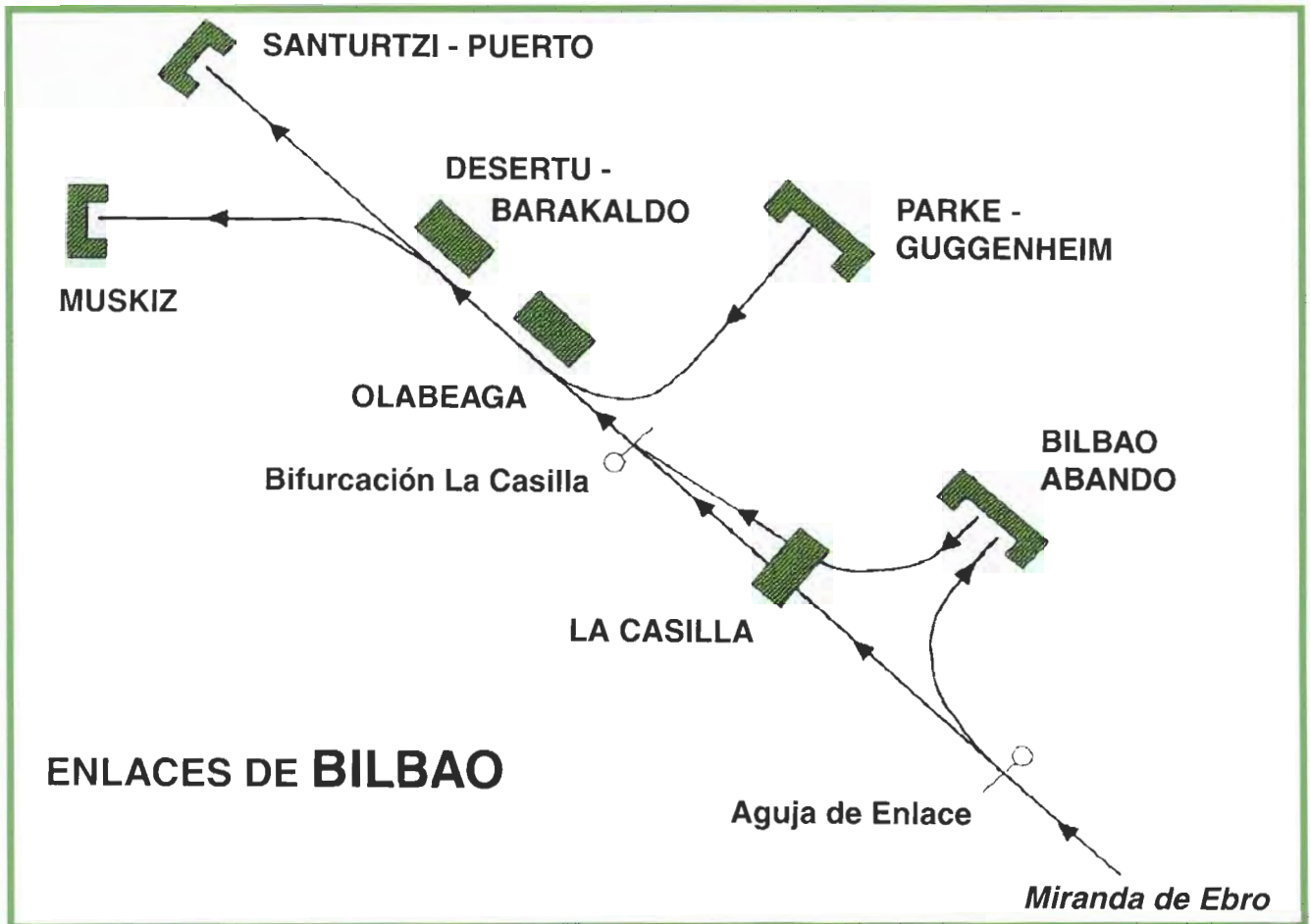




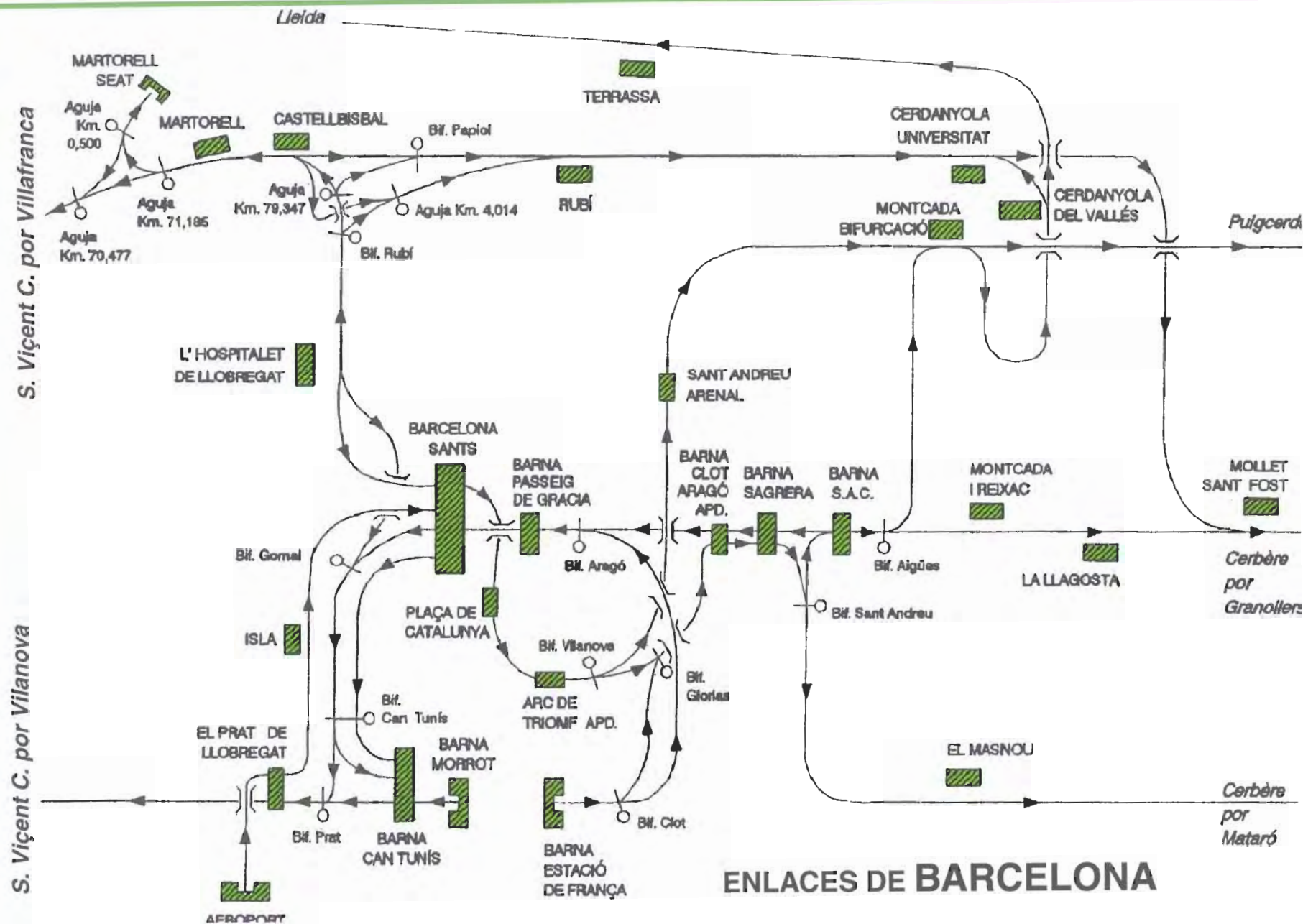


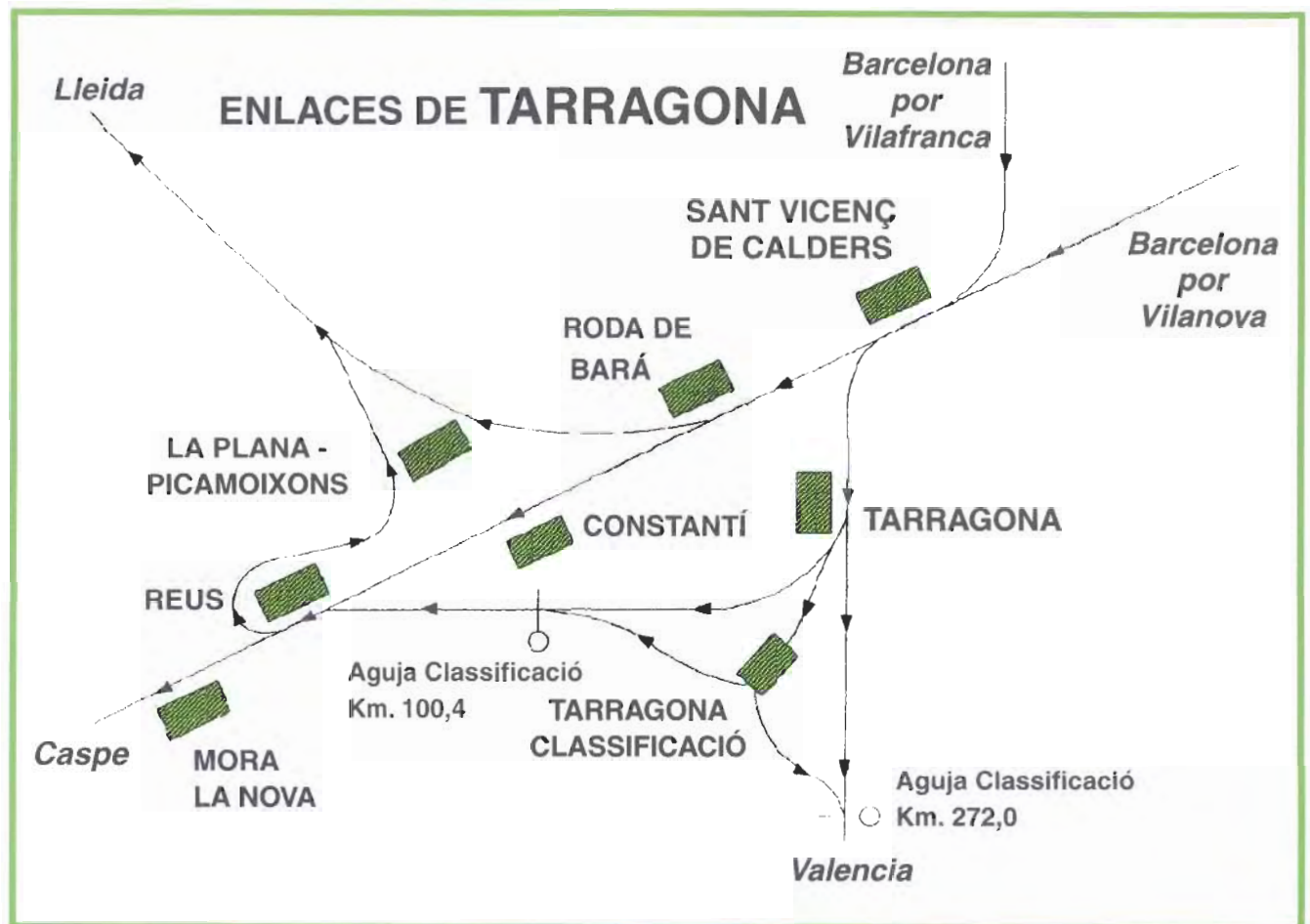
















**RENFE**

Madrid, 31 de mayo de 2005

## IDENTIFICACIÓN DE LOS TRENES.

( Anula al Anexo nº2 de 22 de septiembre de 2003)

\*\*\*\*\*

Con el fin de identificar los trenes sin marcha determinada que pongan en circulación el Puesto de Mando, como organismo gerencial, o las dependencias de la Línea de Alta Velocidad Madrid-Barcelona-Figueras (MBF), se amplía el punto 2.6. y se crea el punto 2.7.7 bis.

Asimismo, para mantener actualizada la relación de dependencias en las distintas Gerencias Operativas, se indican las INCLUSIONES y EXCLUSIONES producidas después de la publicación del Anexo nº2, del Capítulo nº 20 (Edición 2002) del Manual de Circulación, para recoger los respectivos códigos alfabéticos y numéricos de dichas dependencias.

### 2.6. Códigos de los organismos gerenciales y su empleo (ampliación) página 6.

<b>Código</b>		<b>Organismo</b>
<b>Alfabético</b>	<b>Númérico para radiotelefonía</b>	
<b>MBF</b>	<b>8080</b>	<b>Puesto de Mando MBF</b>



2.7.7. bis Línea de Alta Velocidad MBF (creación) página 23:

<i>ESTACIONES</i>	<i>CÓDIGO</i>	
	<i>ALFABÉTICO</i>	<i>NUMÉRICO</i>
MADRID SUR	KA	111
VALLECAS	KE	215
MEJORADA DEL CAMPO	KO	475
ALCALÁ DE HENARES	KH	293
GUADALAJARA-YEBES	KG	267
BRIHUEGA	KF	241
LAS INVIERNAS	KI	319
ALCOLEA DEL PINAR	KQ	527
MEDINACELI	KM	423
ARIZA	KX	709
ALHAMA DE ARAGÓN	KS	579
CALATAYUD	KC	163
RICLA	KR	553
PLASENCIA DE JALÓN	KP	501
GUALLAR	KU	631
ZARAGOZA DELICIAS	KZ	761
MIRAFLORES	KW	683
EL BURGO DE EBRO	KD	189
PINA DE EBRO	KN	449
BUJARALUZ	KJ	345
VALFARTA	KV	657
BALLOBAR	KB	137
VALLMANYA	KY	735
MONTAGUT	KT	605
LLEIDA-PIRINEOS	KL	397

### INCLUSIONES

<b>DEPENDENCIA</b>	<b>GERENCIA OPERATIVA</b>	<b>CÓDIGO ASIGNADO</b>		<b>PÁGINA</b>
		<b>ALFABÉTICO</b>	<b>NUMÉRICO</b>	
HUMANES	MADRID	HU	628	8
ORDES	LEÓN	OD	193	11
LAS ALETAS	SEVILLA	LJ	346	14
KM 11.3 AGUJA (PB)	SEVILLA	KA	111	14
KM 12.9 AGUJA (PB)	SEVILLA	KB	137	14
BURGUILLOS DEL CERRO	SEVILLA	BW	674	13
CEMENTOS BALBOA	SEVILLA	CW	675	13
LLANO DE LA GRAJA	SEVILLA	LW	684	14
ALGAR DE PALENCIA	VALENCIA	AJ	335	16
CHINCHILLA CARGAS	VALENCIA	CW	675	16
LA LOSILLA	VALENCIA	LY	736	16
PUEBLA DE VALVERDE	VALENCIA	PV	662	17
BASE ALCOVER	BARCELONA	BX	700	18
CAMBIADOR PLASENCIA DE JALÓN	BARCELONA	XP	514	18
CAMBIADOR DE LLEIDA	BARCELONA	XL	410	18
BILBAO-MERCANCÍAS	MIRANDA	BM	414	21
GAVIRIA	MIRANDA	GB	133	21

### EXCLUSIONES

<b>DEPENDENCIA</b>	<b>GERENCIA OPERATIVA</b>	<b>PÁGINA</b>
ASIONILLA	LEÓN	10
BERDIA	LEÓN	10
OROSO-VILACIDE	LEÓN	11
ORDES-PONTRAGA	LEÓN	11
CAMPO DE GOLF-CAMPAMENTO	SEVILLA	13



LA PEÑA	SEVILLA	14
LAS VEGAS	SEVILLA	14
LOS SANTOS DE MAIMONA	SEVILLA	14
PUERTO REAL	SEVILLA	15
CADRETE	VALENCIA	16
MANISES	VALENCIA	17
RIBA-ROJA DE TURIA	VALENCIA	17
VILLARUBIA DE SANTIAGO	VALENCIA	17
PAREDES DE MELO	VALENCIA	17
PARKE GUGGENHEIN	MIRANDA	22
SESTAO	MIRANDA	22
SOLVAY	MIRANDA	22
VILLALONQUEJAR	MIRANDA	22

Los Agentes en posesión del Capítulo nº 20 del Manual de Circulación efectuarán a mano las anotaciones en las páginas correspondientes.

\*\*\*\*\*

Conforme:  
EL DIRECTOR TÉCNICO



Fdº.: Andrés Mª Cortabitarte López

EL JEFE DE GABINETE DE  
REGLAMENTACIÓN



Fdº.: Gustavo González Castro

Madrid, 27 de marzo de 2006

## IDENTIFICACIÓN DE LOS TRENES

\*\*\*\*\*

Con motivo de las obras de acceso de la línea de alta velocidad a Barcelona, se genera una nueva configuración de la Línea 254, Barcelona Sants a Aeroport, ocasionando el cambio de paridad en la misma, evitando la doble paridad que se produciría en todos los trenes.

Del mismo modo, la duplicación de vías por tramos realizada en las Líneas 436 y 438, Málaga–Centro Alameda (APD) a Fuengirola y Málaga a Bif. Fuengirola, respectivamente, ocasionan el cambio de paridad en las mismas, adaptándose a la de las instalaciones.

En consecuencia, **serán impares** las circulaciones en el sentido:

- **Barcelona Sants a Aeroport.**
- **Málaga-Centro Alameda (APD) a Fuengirola.**
- **Málaga a Bif. Fuengirola.**

Los Agentes en posesión del Capítulo n° 20 del Manual de Circulación, efectuarán a mano, las anotaciones en las páginas correspondientes en el apartado que determina la paridad a aplicar en cada línea en función del sentido de circulación.

\*\*\*\*\*

Conforme:  
**EL DIRECTOR TÉCNICO**



Fdº.: Andrés Mª Cortabitarte López

**EL JEFE DE GABINETE  
DE REGLAMENTACIÓN**



Fdº.: Gustavo González Castro