


Perfil longitudinal

Verticals 1 : 1000

1942

09

SIGNOS CONVENCIONALES



RASANTES

H.	Horizontal
P.	Pendiente en milésimas
R.	Rampa en milésimas.

ALINEACIONES { R. Recta
C. Curva
r. Radio


Rasantes

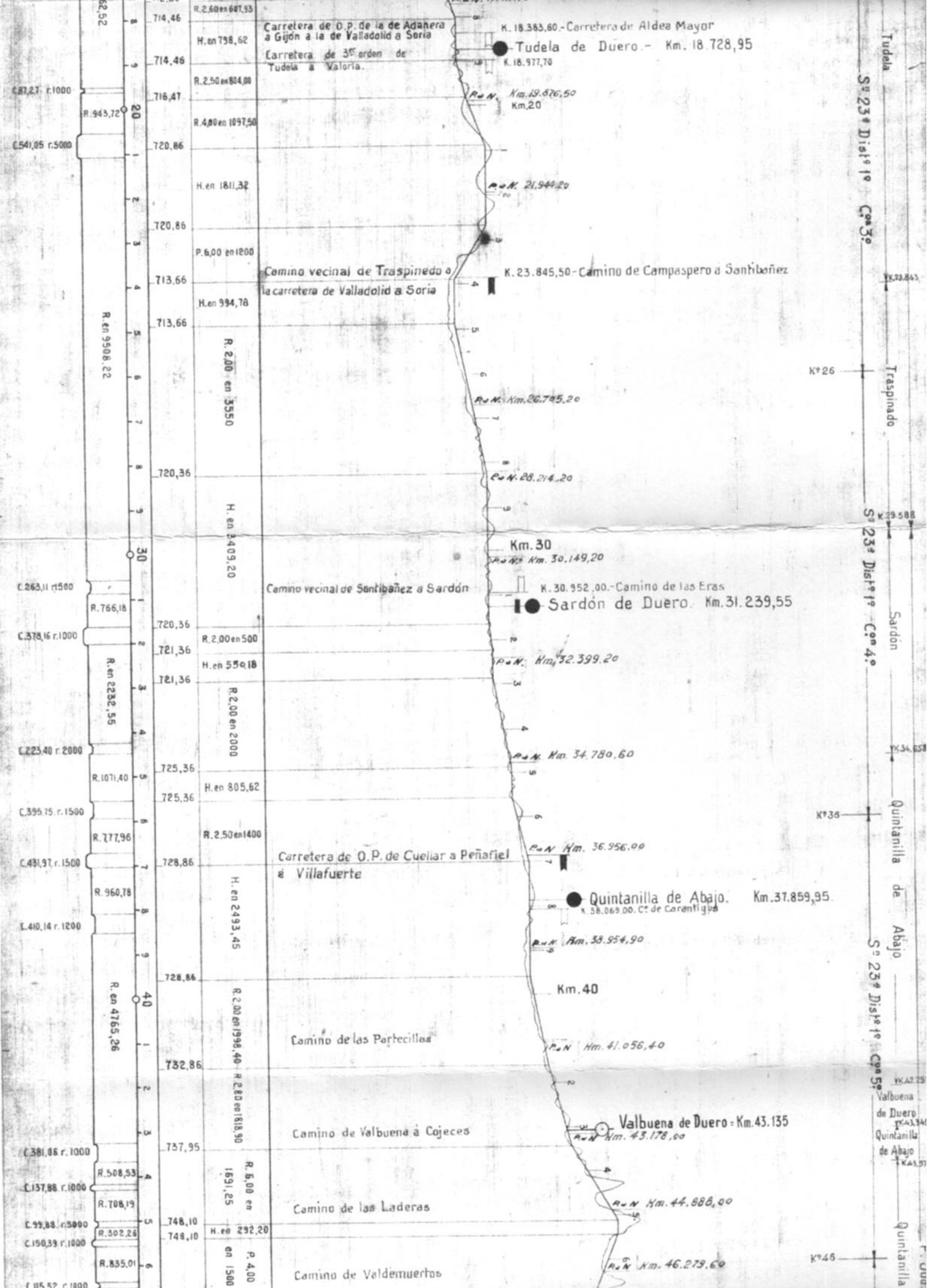
Altitud del carril


Kilómetros


Alineaciones

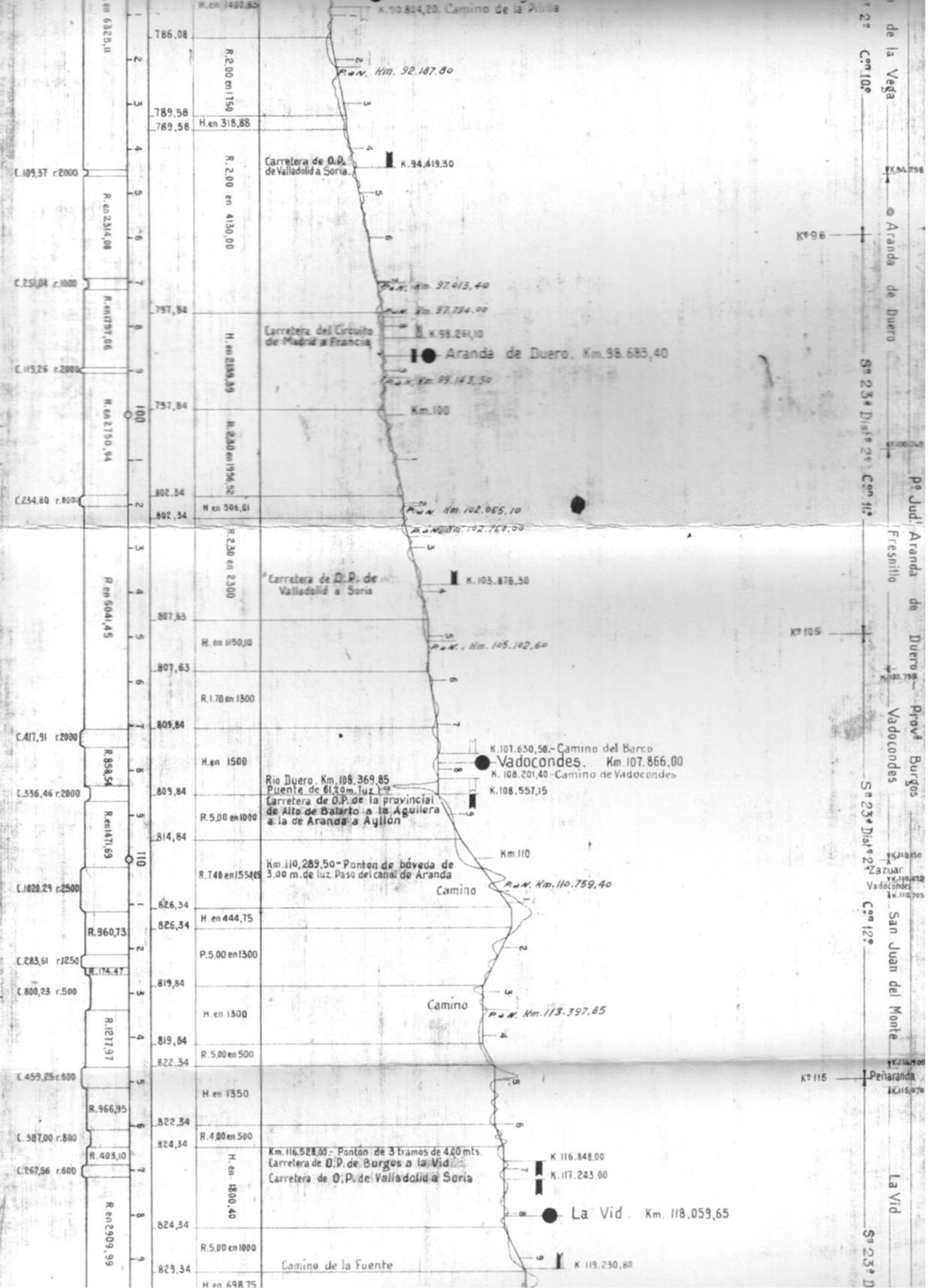
Partido judicial y provincia
Termino municipal
Secciones, distritos y cantones

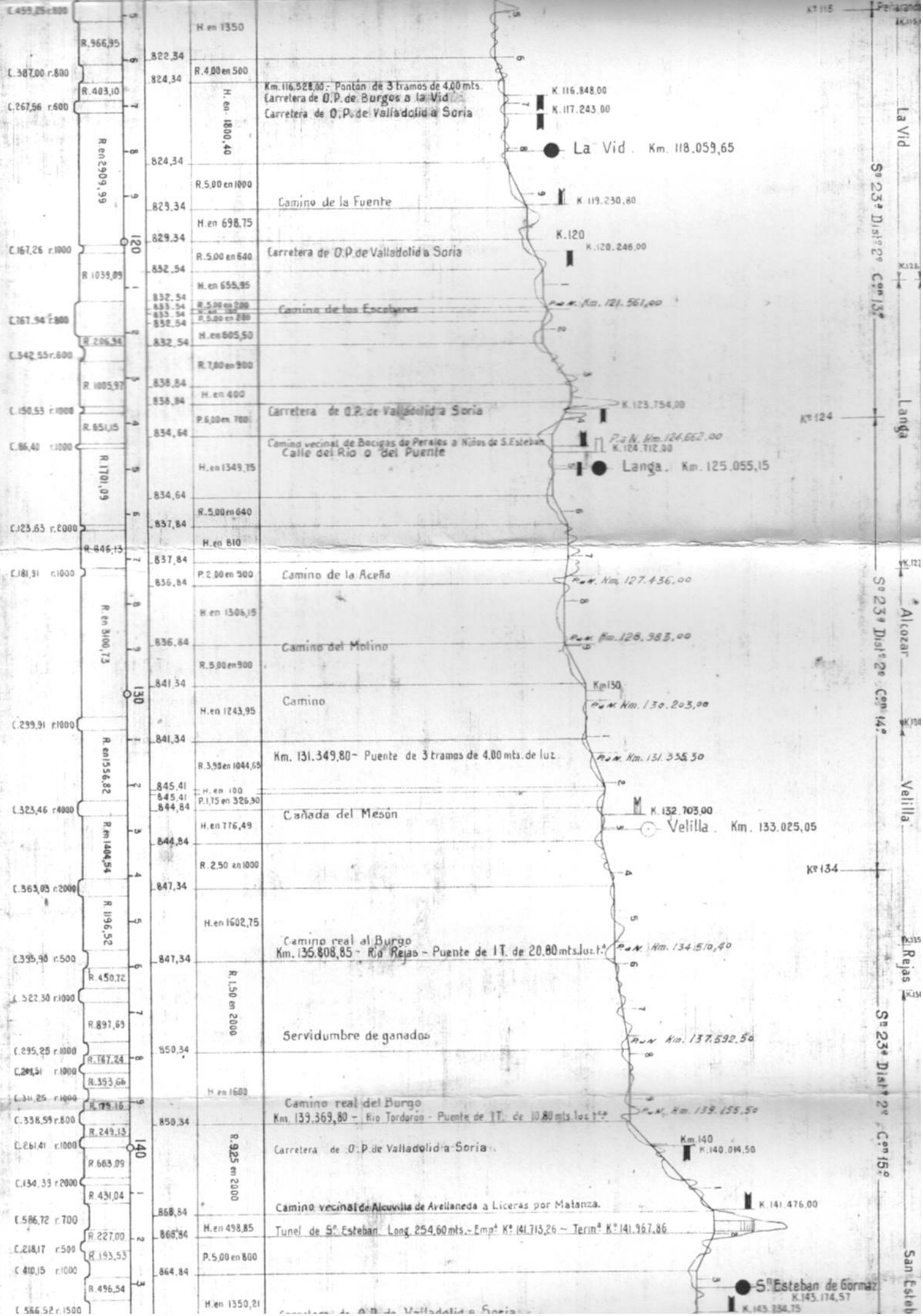


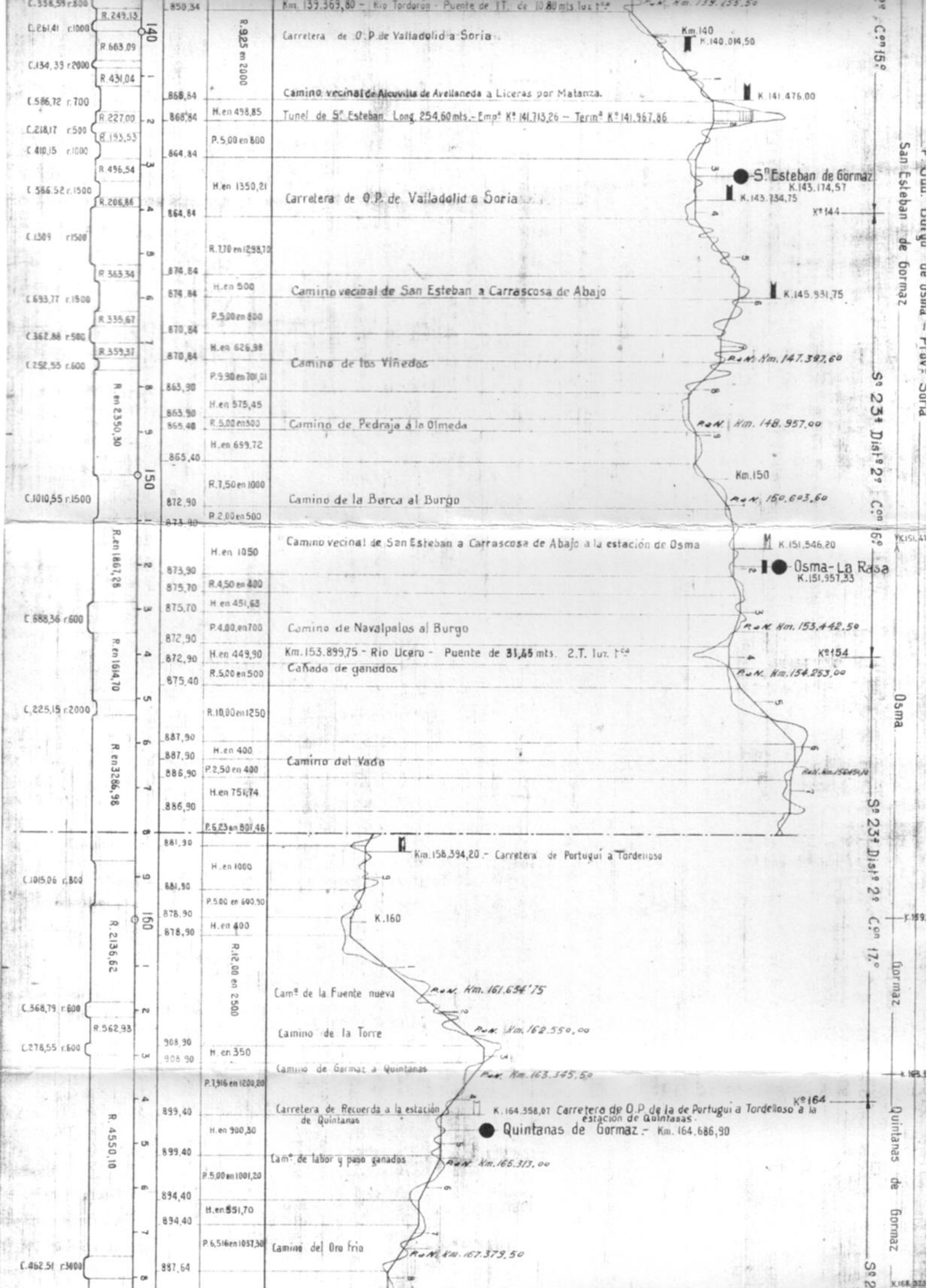


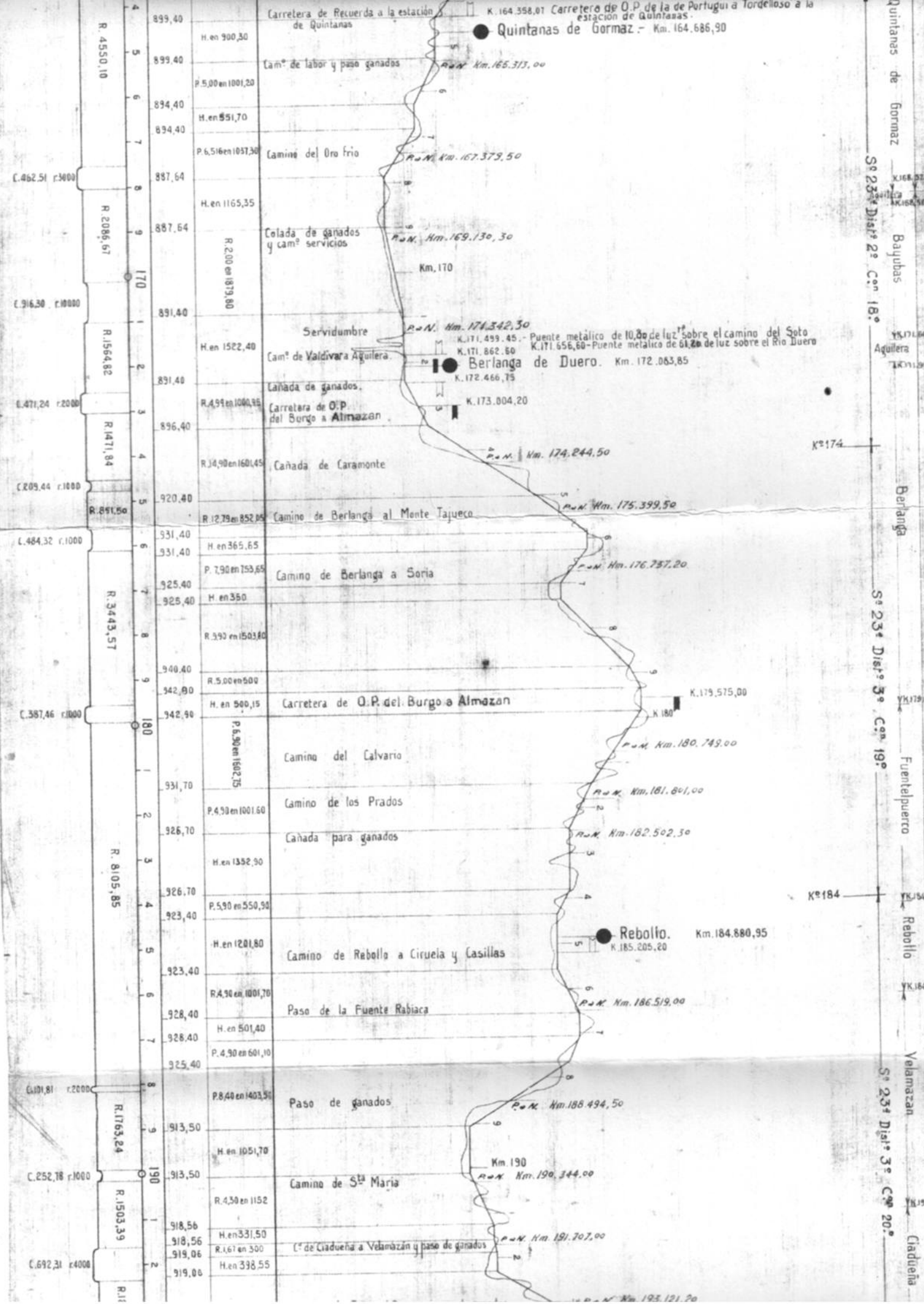




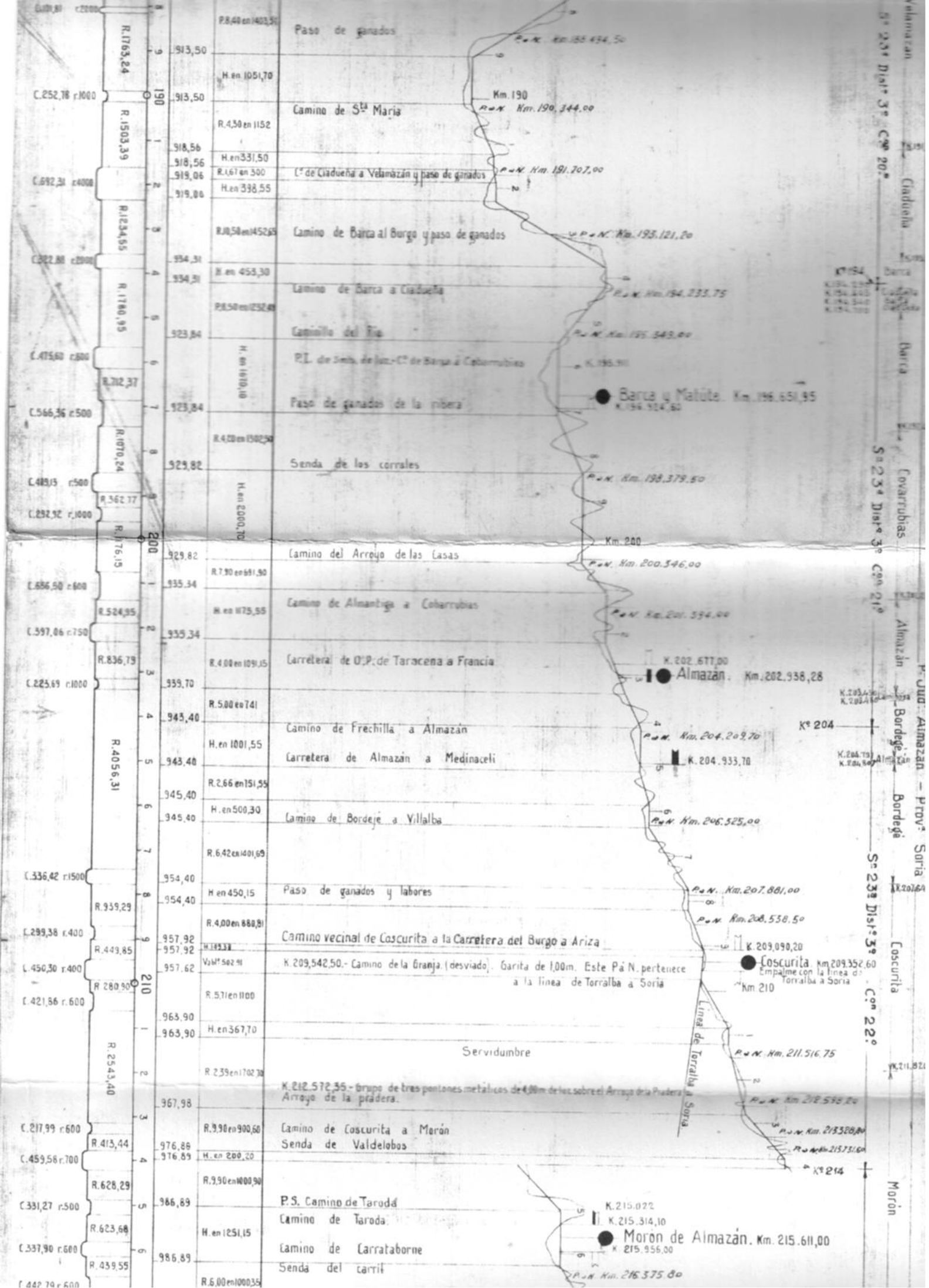










Quintanas de Gormaz
S 23° Dist 2° Con 18°
Bayubas
Berlanga
S 23° Dist 3° Con 19°
Fuentepuerto
Rebollo
Velamazán
S 23° Dist 3° Con 20°
Ciadueña







846,40 r.500	R.644,35	230	877,20	H.en 501,45	P. 1.427 en 228,20
849,80 r.600	R.116,90	1	877,20		
	R.119,95	2			
850,90 r.1000	R.311,46	3	845,40	P.9,90 en 516,35	
843,91 r.500	R.398,64	4	840,25	P.7,60 en 1280,00	
	R.237,77	5	830,40	H.en 837,70	
859,80 r.600	R.476,49	6	830,40		
822,59 r.500	R.286,53	7			
819,91 r.1000	R.237,70	8			
829,25 r.1000	R.214,26	9			
804,54 r.500	R.226,25	240			
809,02 r.600	R.445,07	1			
802,66 r.1000	R.262,67	2			
	R.164,35	3	790,30	H.en 1190,45	
814,78 r.1000	R.584,89	4	790,30	R.5,90 en 501,90	
807,30 r.500	R.256,61	5	781,30	H.en 701,60	
848,01 r.600	R.386,52	6	781,30	P.6,40 en 640,95	
8276,34 r.500		7	777,40	H.en 550,85	
8230,38 r.1000		8	777,40	P.9,90 en 1001,50	
		9	767,40		
81171,99 r.1000		240			
	R.803,86	1			
8298,97 r.600	R.336,28	2			
8242,42 r.600	R.557,48	3			
8254,82 r.1000	R.594,23	4	759,40	H.en 1001,20	
8252,49 r.1000	R.755,86	5	759,40	P.13,70 en 1353,15	
8243,18 r.1000	R.700,02	6	740,90	H.en 380,85	
8611,74 r.1000	R.208,08	7	740,90	P.8,90 en 1001,50	
8591,24 r.600	R.187,66	8	731,90	H.en 954,89	
8276,81 r.600	R.593,95	9	731,90		
8303,40 r.1000	R.815,10	250			
8350,10 r.800	R.125,10	1			
8563,14 r.600	R.339,56	2	715,10		
8232,83 r.600	R.276,45	3			
8303,30 r.600	R.556,10	4			
8891,05 r.1700	R.1165,15	5	708,50	H.en 645,10	
		6	708,50		

Chercoles
Km. 230
P. 1. km. 230, 451,55
Chercoles. Km. 230. 707,60
K. 231. 055,30

Monteagudo
Km. 234
K. 239. 210,83 - Puente metalico de 26m. de luz sobre el Rio Reajo
Carretera del Burgo a Ariza
K. 239. 294,40
Km. 240
K. 240. 179,00
K. 240. 624,00
K. 241. 107,00

Pozuel
Km. 242
K. 242. 153,93
K. 242. 459,40
K. 242. 842,90

Ariza
Km. 250
K. 249. 621,10
Km. 250
K. 250. 533,65
K. 251. 747,88
K. 253. 747,88