

LINEA DE SALAMANCA ~
A FUENTES DE OÑORO

39ª SECCION

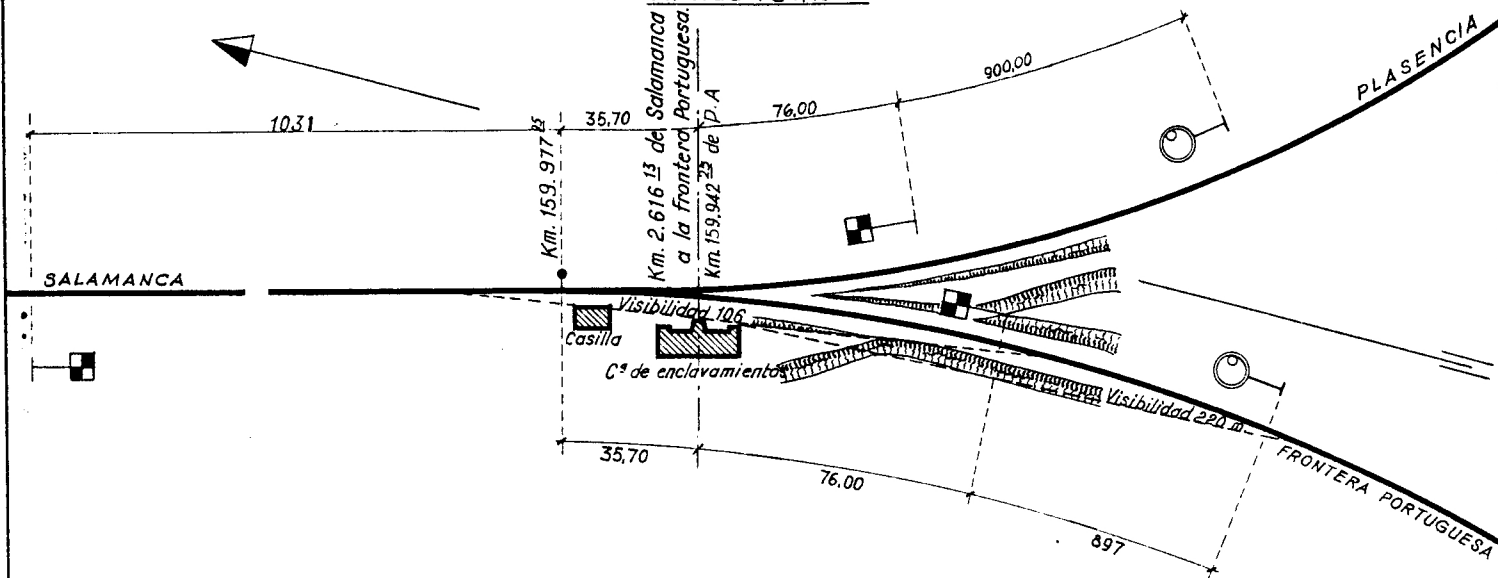
LA SERNA

Km. 2.616 ¹³

Altitud 784.40

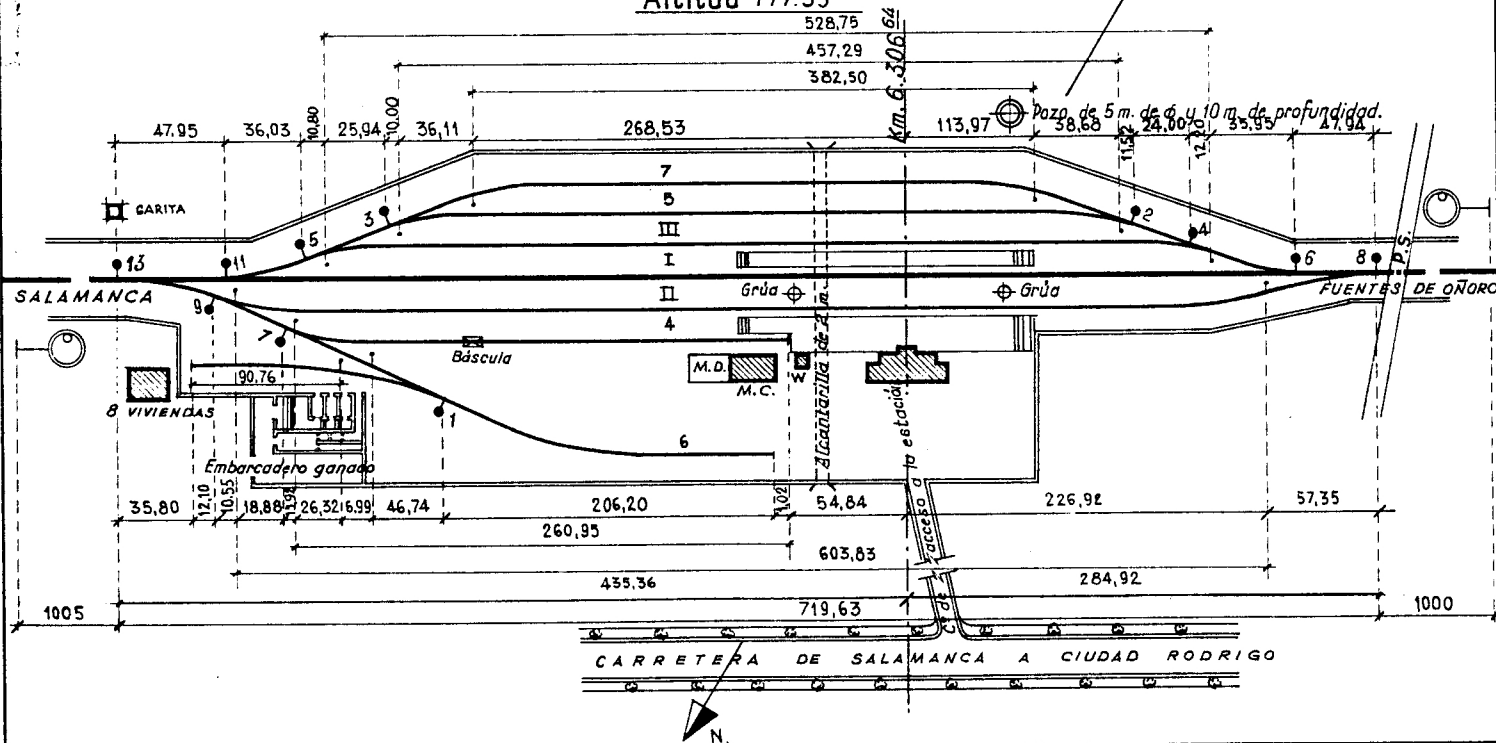
AGUJA	CAMBIO	CRUZAMIENTO
1	M. Z. A. - 45 KGS.	MANGANESO T6. 0.09

ENCLAVAMIENTO Bouré



TEJARES - CHAMBERI

39^a SECCION



LINEA DE SALAMANCA
A FUENTES DE OÑORO

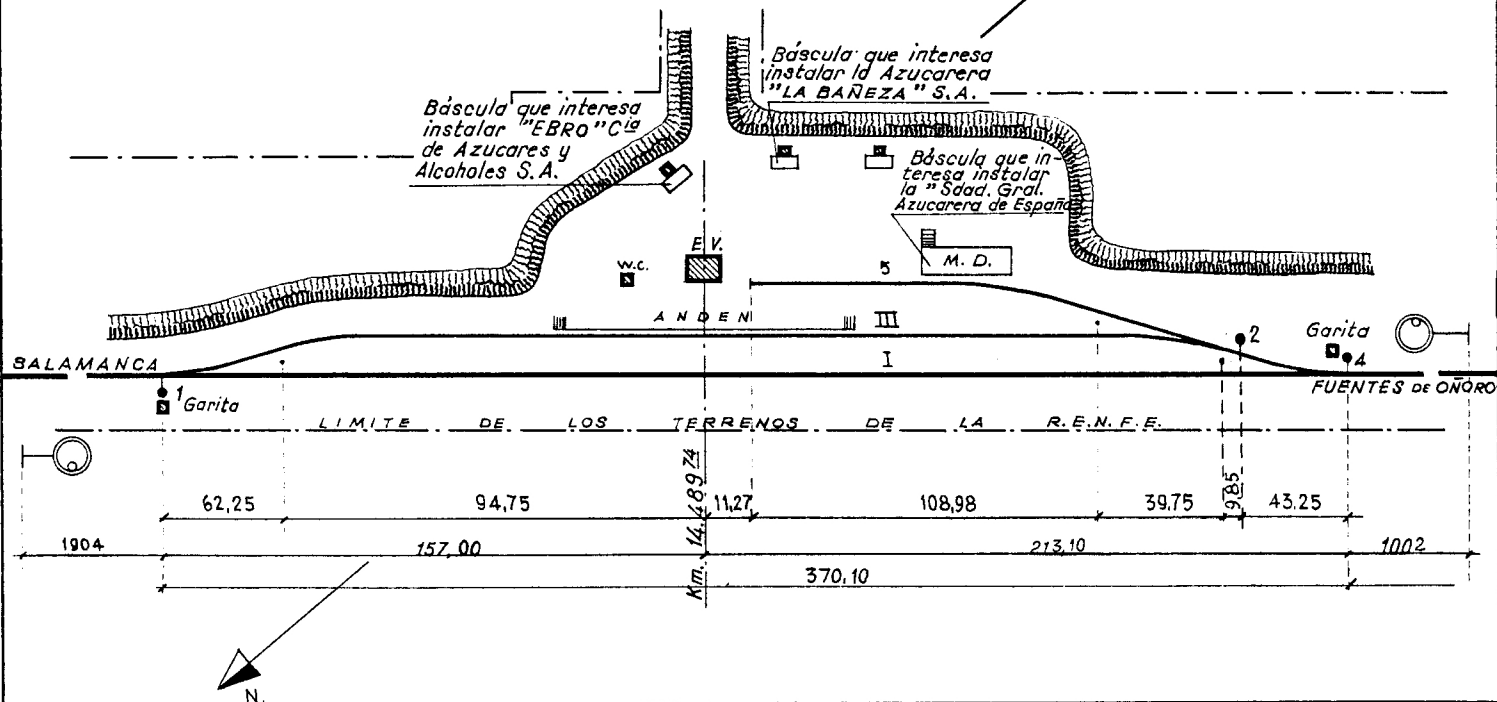
39ª SECCION

DOÑINOS

Km. 14.48974

Altitud 817.02

AGUJA	CAMBIO	CRUZAMIENTO
1	M.Z.A. - 45 KGS	MANGANESO TG.0.09
2	S.F.P. - 30 "	CARRILES " 0.09
4	M.Z.A. - 45 "	" " 0.09



LINEA DE SALAMANCA
A FUENTES DE OÑORO

39ª SECCION

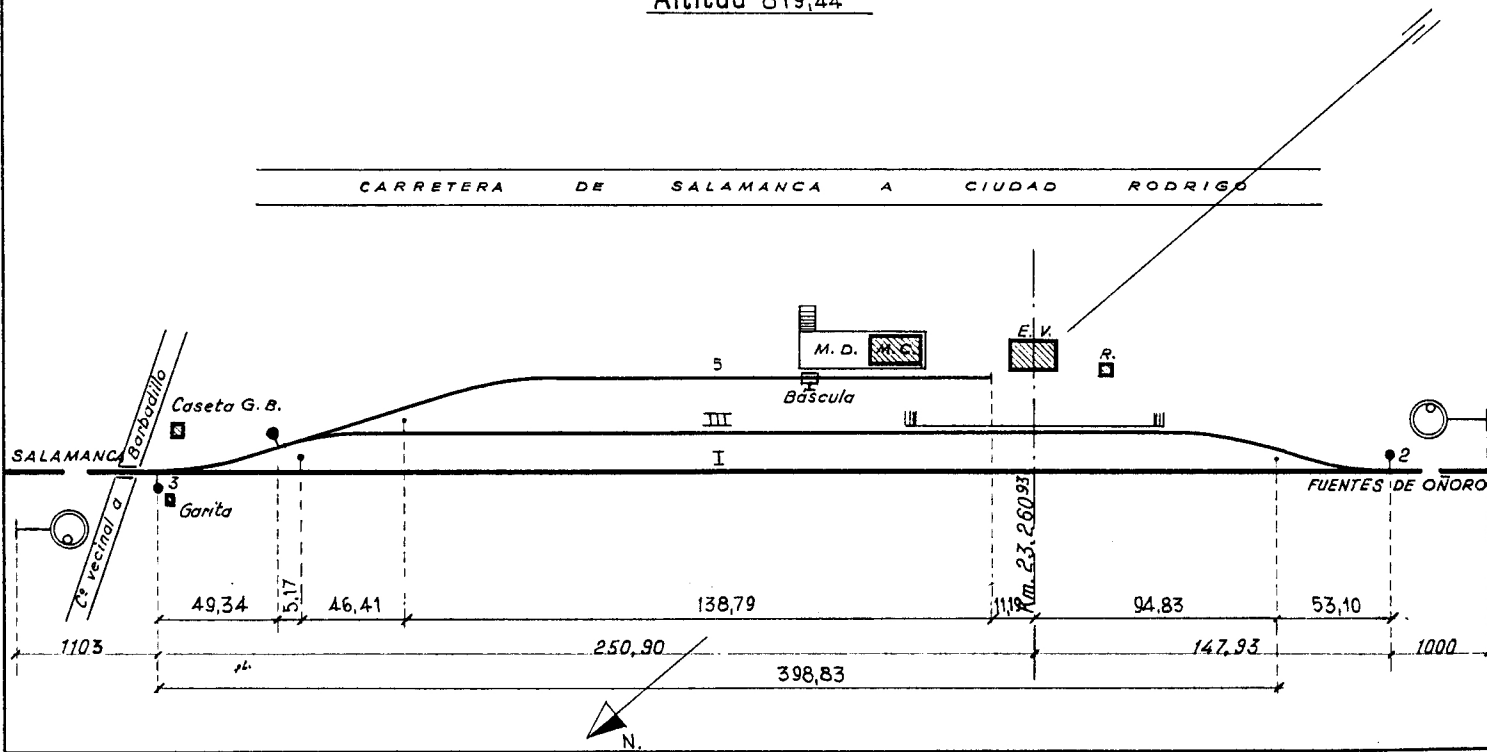
BARBADILLO Y CALZADA

Km. 23.260⁹³

Altitud 819,44

AGUJA	CAMBIO	CRUZAMIENTO
1	S.F.P. - 30 KG	MANGANESO TG.009
2	M.Z.A. - 45 "	" " 0.09
3	" 45 "	" " 0.09

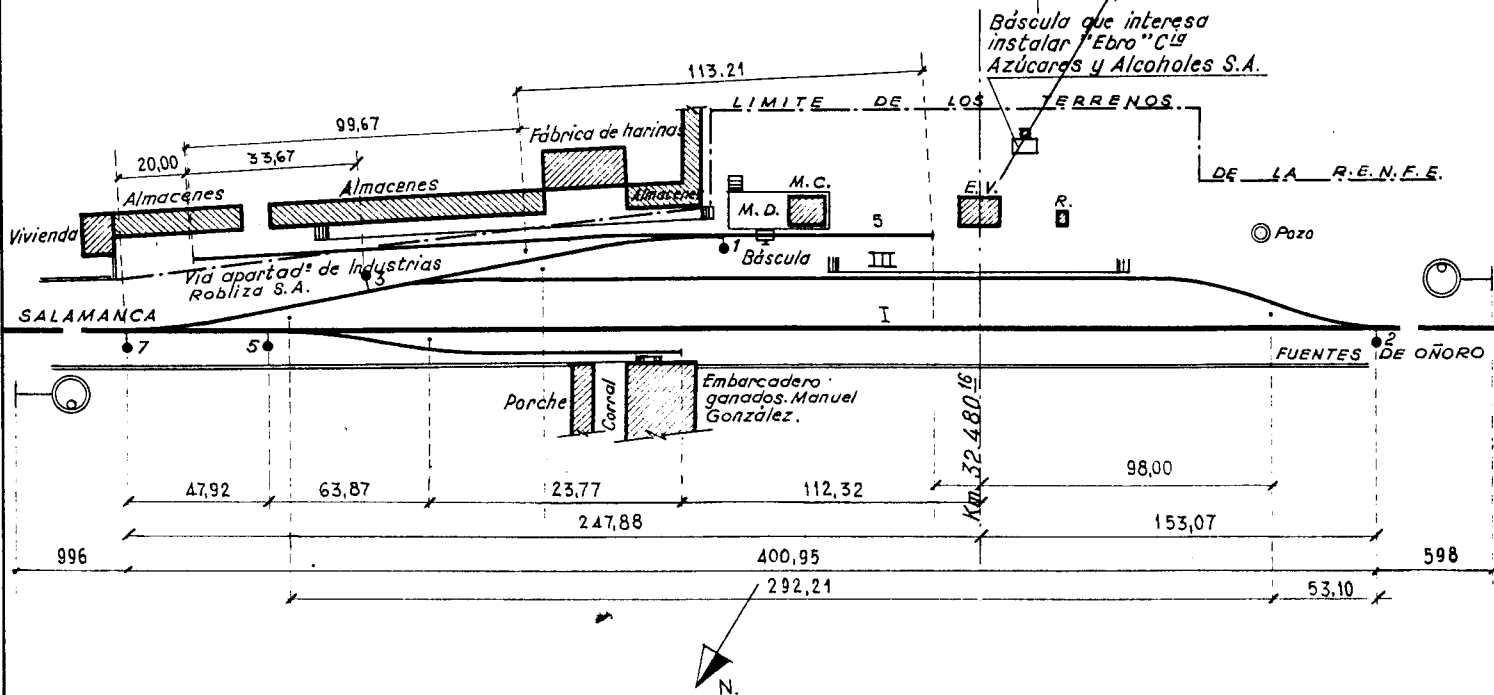
CARRETERA DE SALAMANCA A CIUDAD RODRIGO



39ª SECCION

Altitud 808,80

AGUJA	CAMBIO	CRUZAMIENTO
1	S.F.P. ~ 30 KGS.	CARRILES TG. 0,09
2	M.Z.A. ~ 45 "	MANGANESO " 0,09
3	S.F.P. ~ 30 "	CARRILES " 0,09
5	FRANCES 45 "	MANGANESO " 0,11
7	M.Z.A. 45 "	" " 0,09
	//	



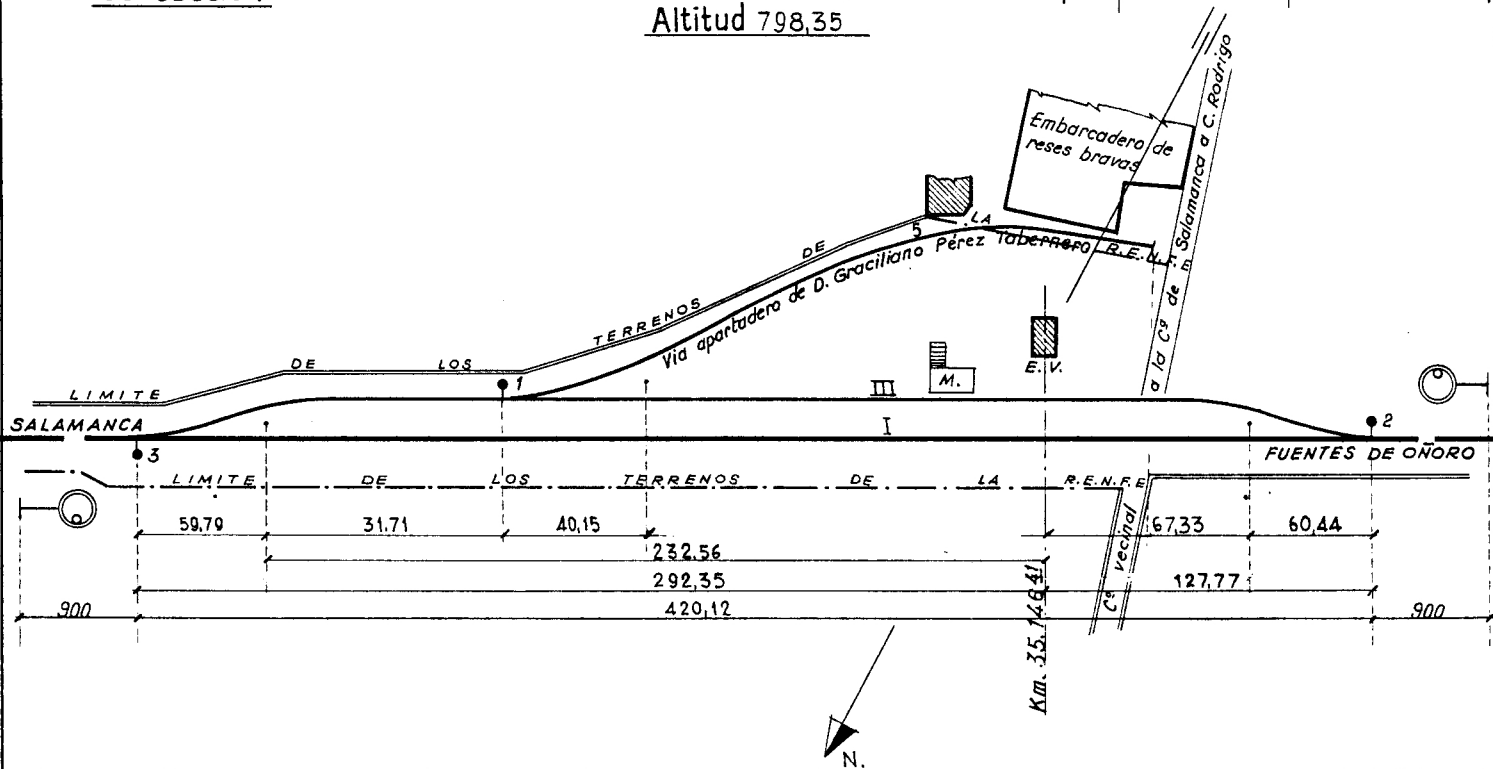
LÍNEA DE SALAMANCA
A FUENTES DE OÑORO

39ª SECCION

VILLAR DE LOS ALAMOS

Km. 35.146 41
Altitud 798,35

AGUJA	CAMBIO	CRUZAMIENTO
1	S.F.P. - 30KG.	CARRILES TG.012
2	M.Z.A. - 45 "	MANGANESO "0,09
3	OESTE - 45 "	" "0,09



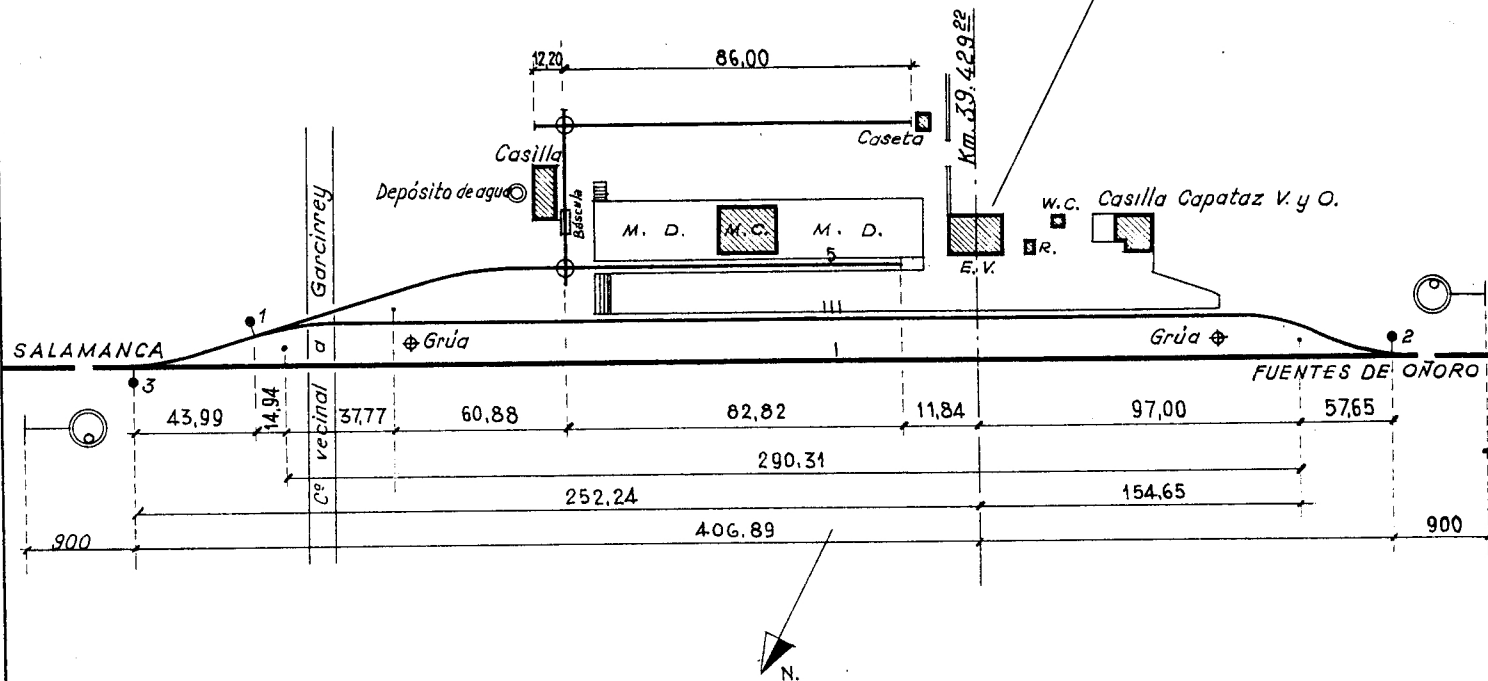
LINEA DE SALAMANCA
A FUENTES DE OÑORO

39ª SECCION

ALDEHUELA DE LA BOVEDA

Km. 39.429²²
Altitud 792.47

AGUJA	CAMBIO	CRUZAMIENTO
1	S.F.P. 30 KG	CARRILES TG. 0,12
2	FRANCES 45 "	MANGANESO " 0,09
3	" 45 "	" " 0,09



LINEA DE SALAMANCA
A FUENTES DE OÑORO

39ª SECCION

MUÑOZ (Apd.)

Km. 53.180¹⁷

Altitud 777,26

Km. 53.180¹⁷



E. V.

SALAMANCA

FUENTES DE OÑORO

651

551

40,00



N.

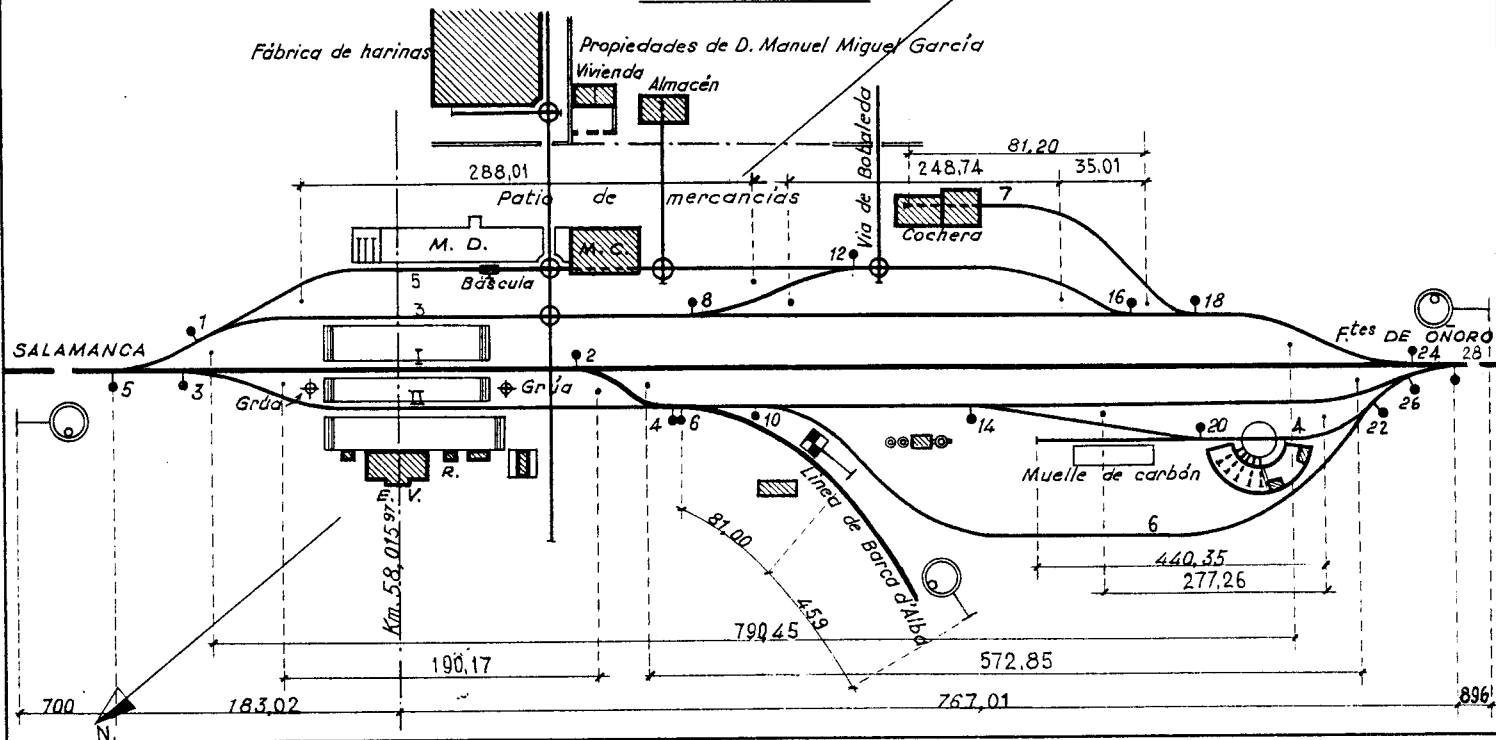
LINEA DE SALAMANCA
A FUENTES DE OÑORO

39ª SECCION

FUENTE DE SAN ESTEBAN - BOADILLA

Km. 58.01597

Altitud 785,68



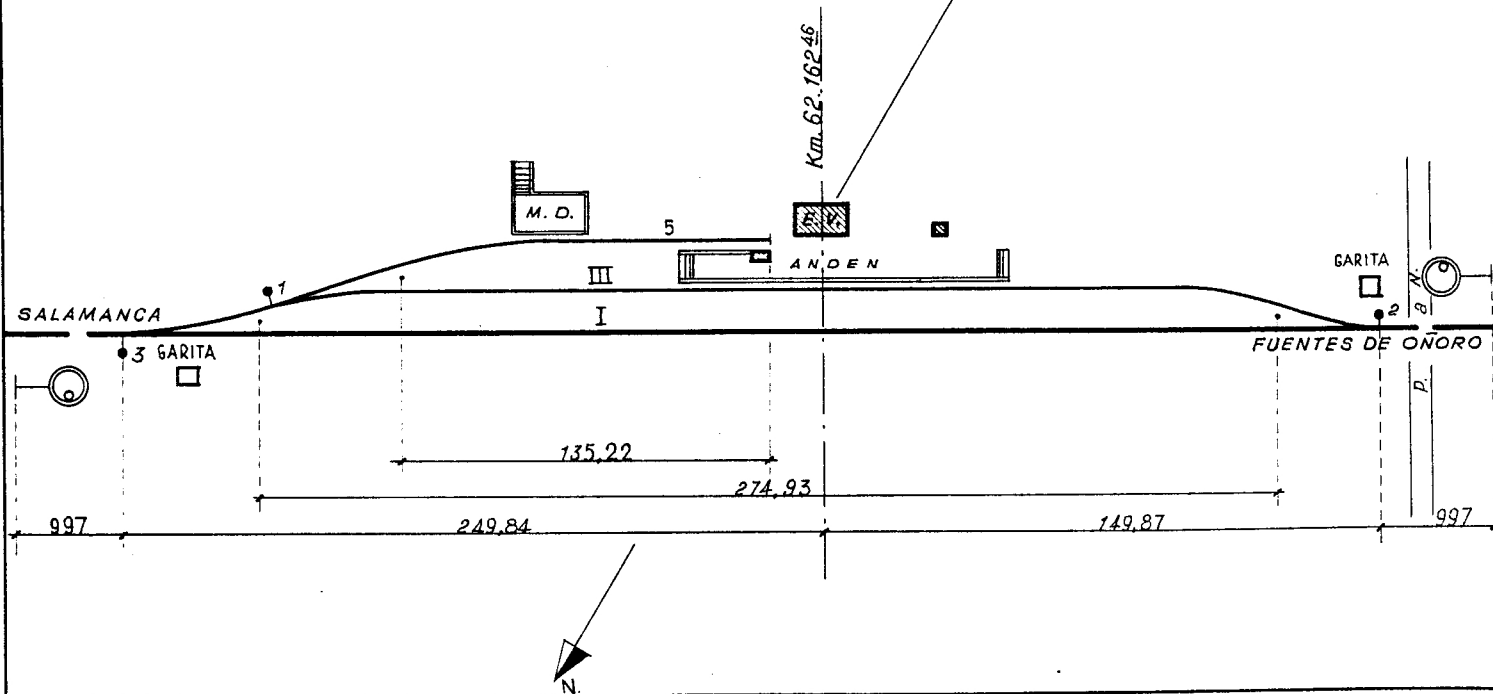
39^a SECCION

MARTIN DE YELTES

Km. 62.162 46

Altitud 767,33

AGUJA	CAMBIO	CRUZAMIENTO
1	S.F.P. - 30 KG.	CARRILES TG. 0,11
2	M.Z.A. - 45 "	MANGANESE " 0,09
3	" - 45 "	" " 0,09



LINEA DE SALAMANCA
A FUENTES DE OÑORO

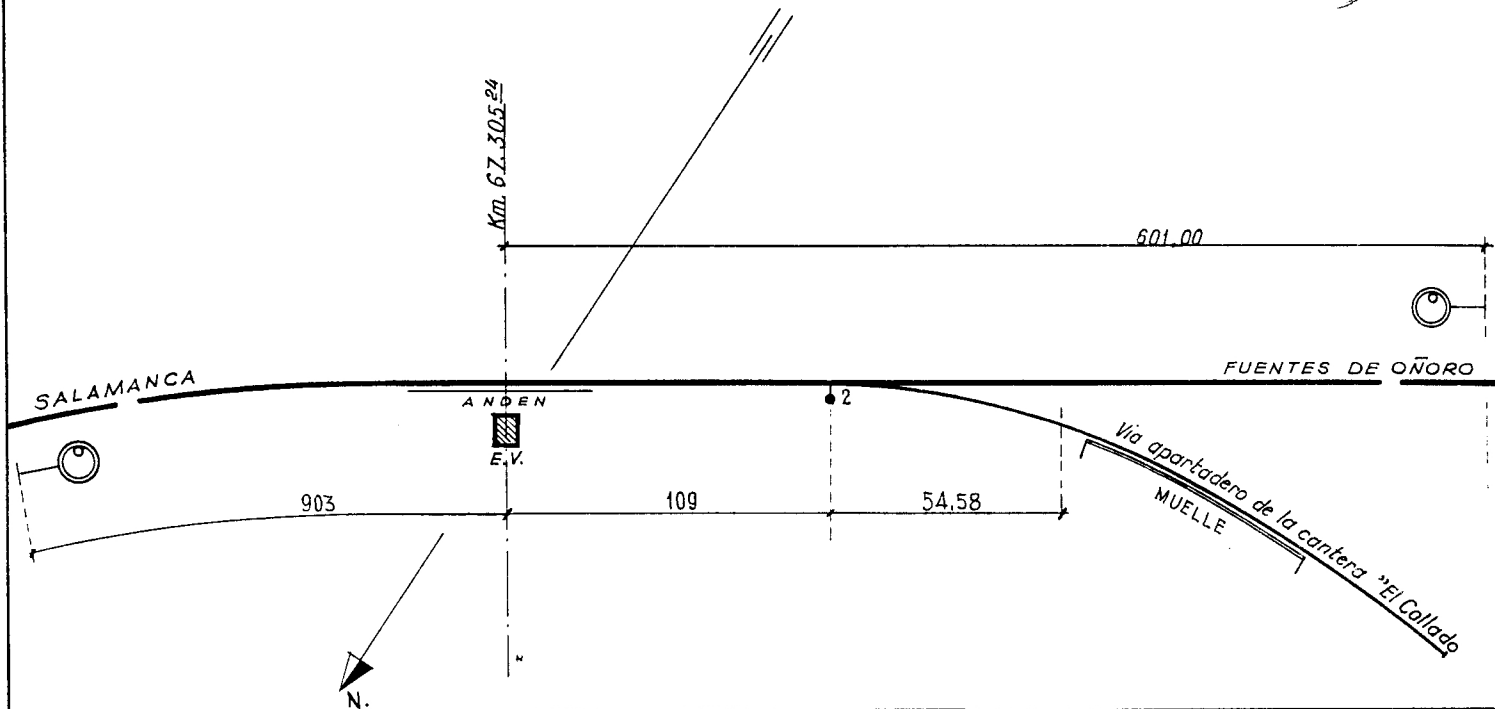
39ª SECCION

EL COLLADO (Apd.)

Km. 67.305²⁴

Altitud 757,10

AGUJA	CAMBIO	CRUZAMIENTO
1	M.Z.A. 45 KG.	MANGANESO TG.0,09



LINEA DE SALAMANCA
A FUENTES DE OÑORO

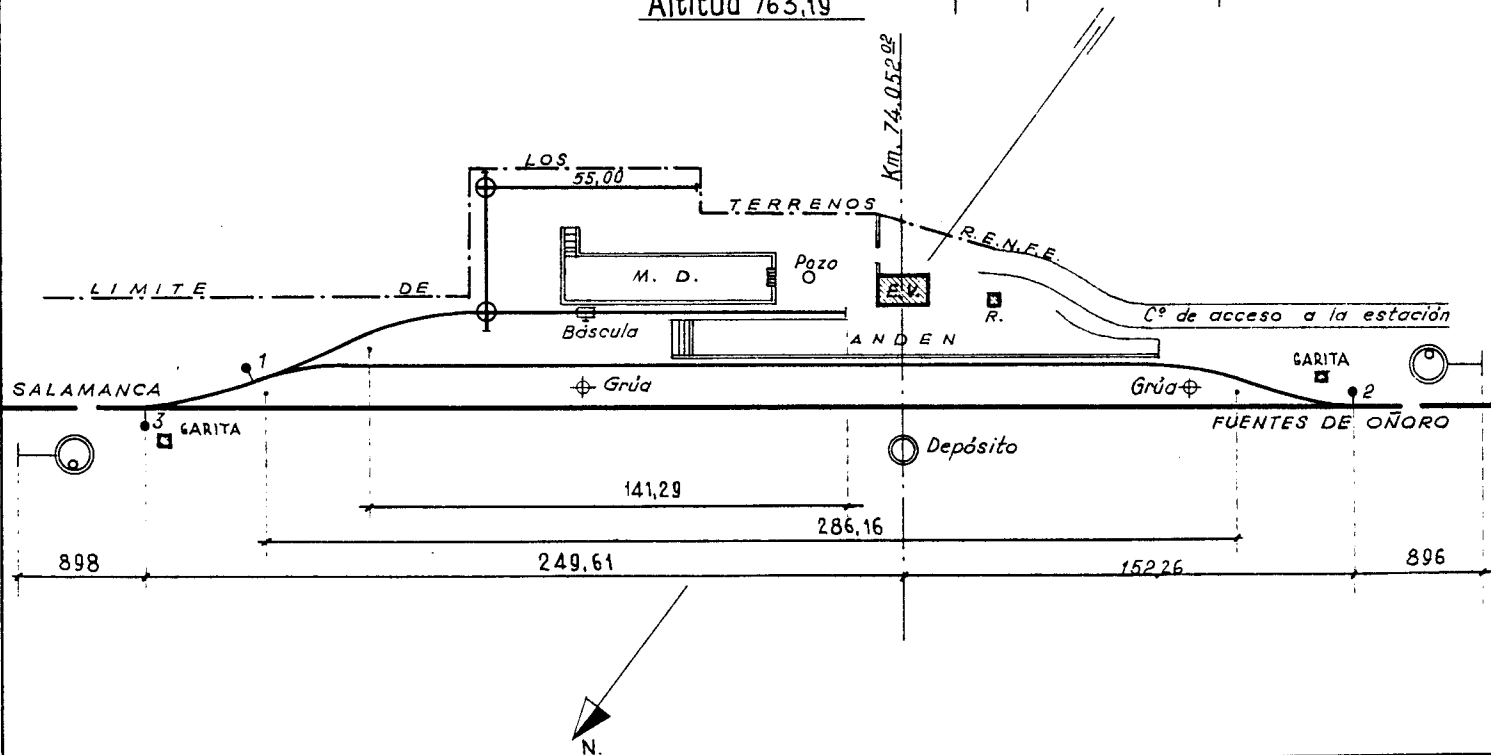
39ª SECCION

SANCTI - SPIRITUS

Km. 74.052⁰²

Altitud 763,19

AGUJA	CAMBIO	CRUZAMIENTO
1	S.F.P. - 30 KG	CARRILES TG. 0,09
2	M.Z.A. - 45 "	" " 0,09
3	45 "	MANGANESO " 0,09



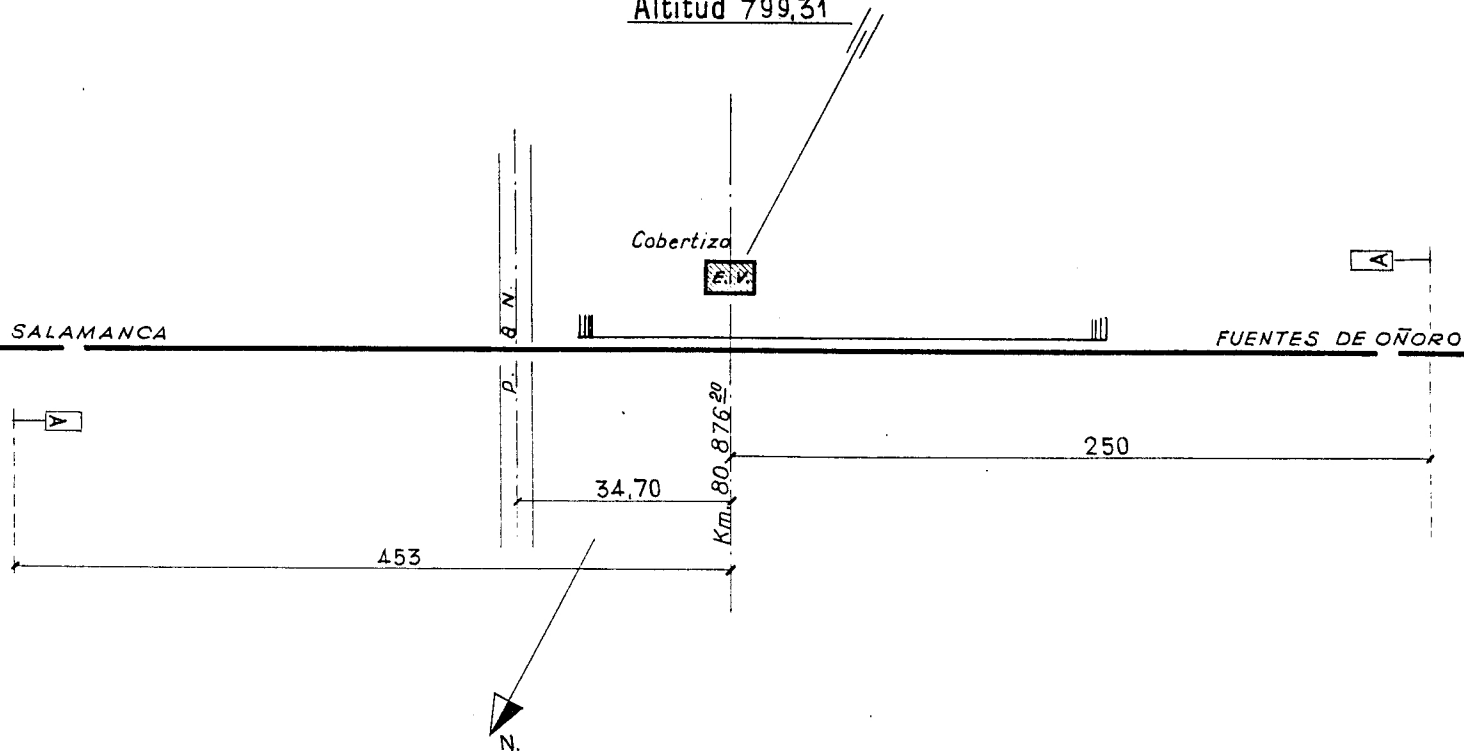
N

LINEA DE SALAMANCA
A FUENTES DE OÑORO
39ª SECCION

EL SALTO (Apd.)

Km. 80.876²⁰

Altitud 799,31



LINEA DE SALAMANCA
A FUENTES DE OÑORO

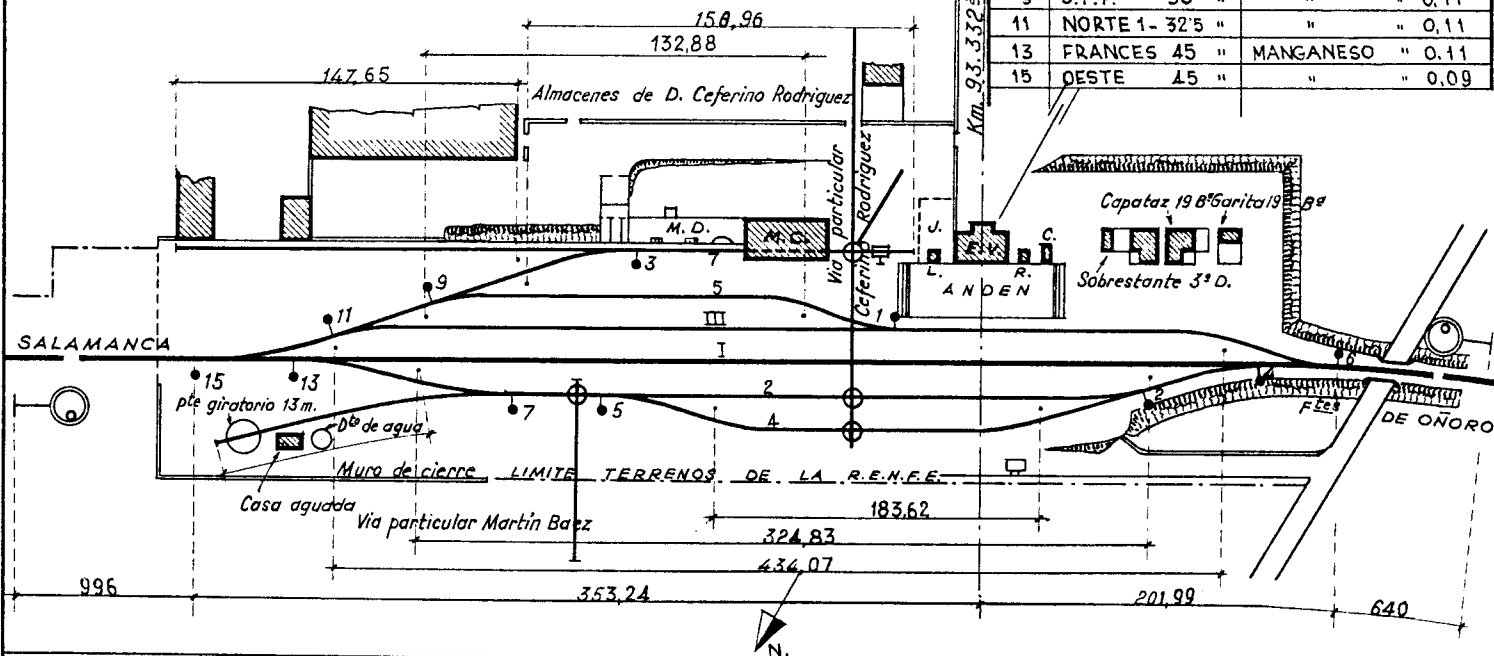
39ª SECCION

CIUDAD RODRIGO

Km. 93.332²⁵

Altitud 661,03

AGUJA	CAMBIO	CRUZAMIENTO
1	NORTE 1 - 32,5 KG	CARRILES TG. 0,11
2	OESTE 30 "	" " 0,09
3	S.F.P. 30 "	" " 0,0,11
4	FRANCES 45 "	MANGANESO " 0,11
5	OESTE 30 "	" " 0,13
6	M.Z.A. 45 "	" " 0,09
7	S.F.P. 30 "	CARRILES " 0,09
9	S.F.P. 30 "	" " 0,11
11	NORTE 1 - 32,5 "	" " 0,11
13	FRANCES 45 "	MANGANESO " 0,11
15	OESTE 15 "	" " 0,09



LÍNEA DE SALAMANCA

A FUENTES DE OÑORO

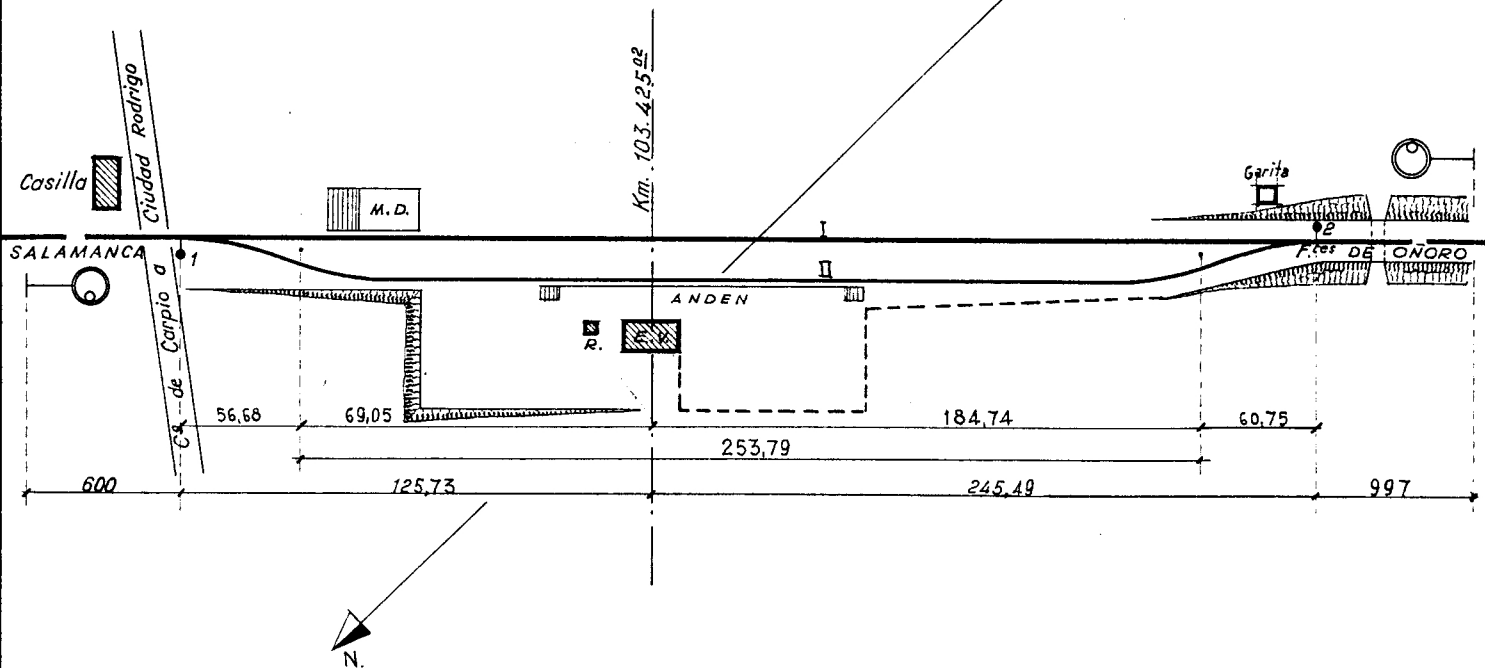
39ª SECCION

CARPIO DE AZABA (Apd.)

Km. 103.425⁰²

Altitud 646,53

AGUJA	CAMBIO	CRUZAMIENTO
1	M.Z.A. 45 KG	MANGANESO TG 0,09
2	OESTE 45"	CARRILES " 0,09



LÍNEA DE SALAMANCA
A FUENTES DE OÑORO

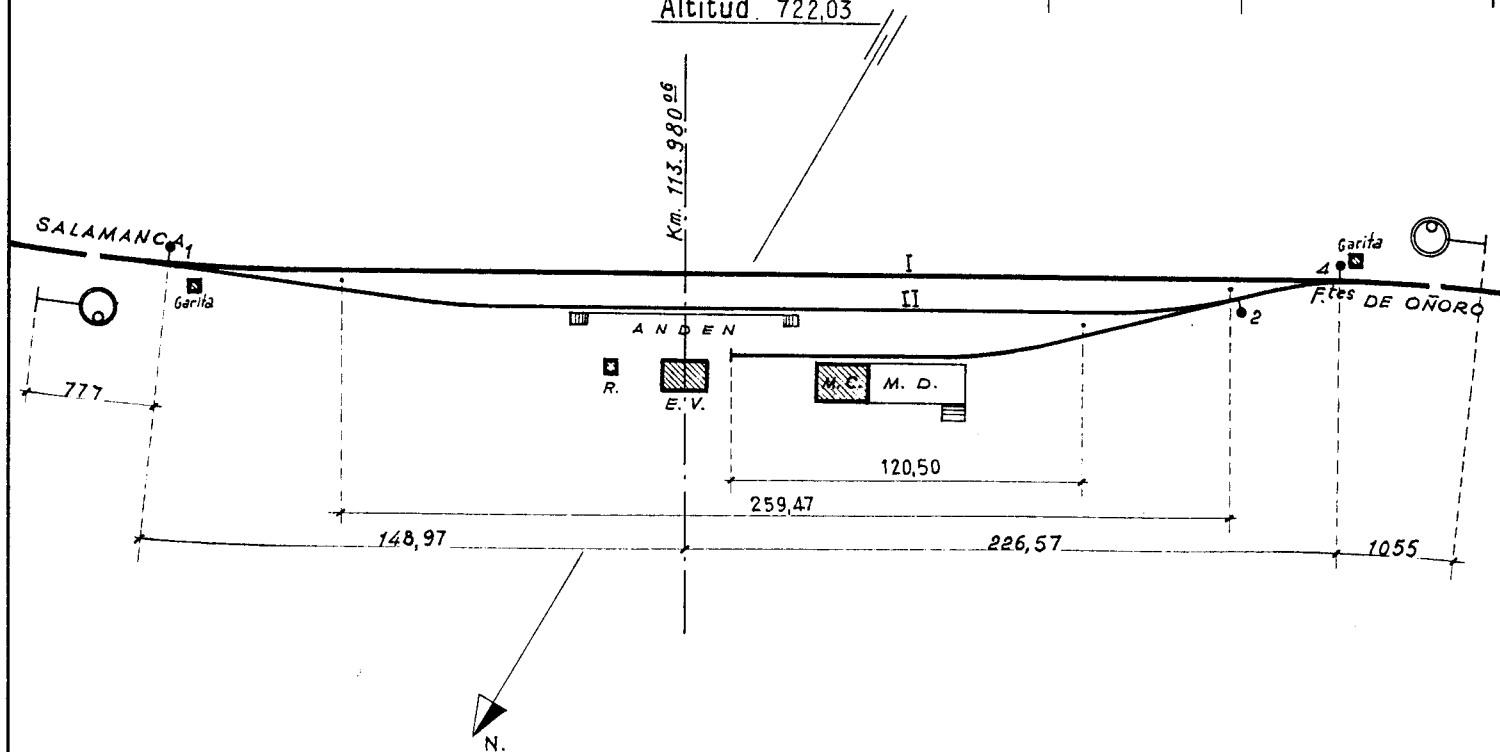
39ª SECCION

ESPEJA

Km. 113.980⁰⁶

Altitud. 722,03

AGUJA	CAMBIO	CRUZAMIENTO
1	M.Z.A. 45 KG	MANGANESO TG.0,09
2	S.F.P. 30 "	CARRILES " 0,11
4	OESTE 45 "	" " 0,09



LINEA DE SALAMANCA

A FUENTES DE OÑORO

39ª SECCION

FUENTES DE OÑORO

Km. 125.808⁰⁰

Altitud 789,17

AGUJA	CAMBIO	CRUZAMIENTO
4	FRANCES 45 K.	MANGANESO T6 0,09
5	" 45 "	" " T6 0,11
6	" 45 "	" " " 0,11
9	" 45 "	" " " 0,09
10	" 45 "	" " " 0,09
13	" 45 "	" " " 0,09

